






Leyenda

-  Antenas de la Red de Seguridad y Emergencias
-  Antenas de radiotelevisión y telefonía móvil

-  Trama urbana
-  Límite municipal
-  Límite Zona Amenaza Alta y Muy Alta

Referencias Geográficas

Sistema de Referencia ITRF93  
Elipsoide WGS84  
Red Geodésica REGCAN95  
Sistema cartográfico de representación:  
UTM Huso 28 N

Ámbito Geográfico

X min: 311.219,1 X max: 390.513,3  
Y min: 3.098.122,5 Y max: 3.164.796,5

Escala (DIN A3) 1:250.000

