










Leyenda

-  Complejo medioambiental
-  Punto limpio
-  Planta de transferencia de residuos
-  Almacén de productos peligrosos
-  Instalación de riesgo
-  Gasolinera

-  Trama urbana
-  Límite municipal
-  Límite Zona Amenaza Alta y Muy Alta

Referencias Geográficas

Sistema de Referencia ITRF93
Elipsoide WGS84
Red Geodésica REGCAN95
Sistema cartográfico de representación:
UTM Huso 28 N

Ámbito Geográfico

X min: 311.219,1 X max: 390.513,3
Y min: 3.098.122,5 Y max: 3.164.796,5

Escala (DIN A3) 1:250.000

