









Leyenda

- Autopista
- Carretera secundaria
- Otras vías
-  Estación de guaguas
-  Aeropuerto
-  Helipuerto
-  Puerto comercial
-  Puerto deportivo

-  Trama urbana
-  Límite municipal
-  Límite Zona Amenaza Alta y Muy Alta

Referencias Geográficas

Sistema de Referencia ITRF93
 Elipsoide WGS84
 Red Geodésica REGCAN95
 Sistema cartográfico de representación:
 UTM Huso 28 N

Ámbito Geográfico

X min: 311.219,1 X max: 390.513,3
 Y min: 3.098.122,5 Y max: 3.164.796,5

Escala (DIN A3) 1:250.000

