








Legenda












Albergues provisionales

-  Red principal
-  Red secundaria
-  Punto de encuentro
-  Punto de recogida

Ruta de Evacuación

-  Ruta principal
-  Ruta secundaria
-  Ruta terciaria

Ámbito

-  Costa Norte
-  Medianías Bajas Norte
-  Medianías Altas Norte
-  Cumbres
-  Costa Sur
-  Medianías Sur
-  Trama urbana
-  Límite municipal
-  Núcleos de población
-  0000 N° de habitantes por núcleo
-  Límite Zona Amenaza Alta y Muy Alta

Referencias Geográficas

Sistema de Referencia ITRF93
 Elipsoide WGS84
 Red Geodésica REGCAN95
 Sistema cartográfico de representación:
 UTM Huso 28 N

Ámbito Geográfico

X min: 311.219,1 X max: 390.513,3
 Y min: 3.098.122,5 Y max: 3.164.796,5

Escala (DIN A3) 1:60.000

