





 Comprobación definitiva por la Comisión de Ordenación del Territorio y Medio Ambiente de Canarias mediante acuerdo de fecha 30 NOV 2005  
 El Jefe de Sección de Ordenación de T.N.P. Occidentales  
  
 Harmon López Tejera

EQUIV. CURVAS: 5 m  
 HUSO: 28  
 ELIPSOIDE: WGS84  
 PROYECCIÓN: U.T.M.  
 BASE CARTOGRÁFICA:  
 Fecha de Base Cartográfica: 1996



Provincia: Santa Cruz de Tenerife  
 Municipios: Granadilla de Abona

**PLANO DE SITUACIÓN**  


  
 Escala Gráfica  
 100 0 100 200 300 400 500 600 700 800 Meters



**LEYENDA DE ZONIFICACIÓN, CLASIFICACIÓN Y CATEGORIZACIÓN DEL SUELO**

 suelo rústico de protección de infraestructuras  
 ZONA DE USO MODERADO  
 suelo rústico de protección paisajística (ZUM-SRPP)

APROBACIÓN DEFINITIVA

Hoja: Director  
**NORMAS DE CONSERVACIÓN**  
 T-16 MONUMENTO NATURAL DE LOS DERRISCADEROS

PLANO DE:  
**ZONIFICACIÓN**  
**CLASIFICACIÓN Y CATEGORIZACIÓN DEL SUELO**


 Gobierno de Canarias  
 Consejería de Medio Ambiente y Ordenación Territorial  
 Dirección General de Ordenación del Territorio


 Red Canaria de Espacios Naturales Protegidos  
 ÁREAS PROTEGIDAS DE LA ISLA DE TENERIFE

ESCALA: 1 : 11.000  
 Fecha: 30 Noviembre 2005