









LEYENDA

-  bocamina con talud de escombros
-  línea telefónica
-  cantera de picón
-  acumulación de revuelto pumítico
-  pista de tierra
-  roturación antigua
-  edificaciones
-  invernadero



**Monumento Natural
de
Montañas
de Ifara y Los Riscos**

NORMAS DE CONSERVACIÓN

Noviembre 2005

IMPACTOS AMBIENTALES

Escala Gráfica



Escala 1:14.000

Aprobado definitivamente por la
Comisión de Ordenación de
Territorio y Medio Ambiente de
Canarias mediante acuerdo de
fecha 3.0. NOV. 2005

El Jefe de Sección de Ordenación
de F.N.P. Occidentales
Ramón López Tejera
Ramón López Tejera



 Red Canaria de Espacios
Naturales Protegidos