

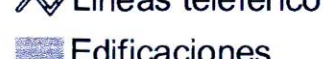



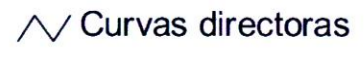

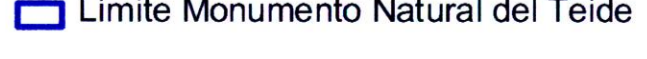






<p>EQUID. CURVAS: 25 m HUSO: 28 ELIPSOIDE: WGS84 PROYECCIÓN: U.T.M. BASE CARTOGRÁFICA: GRACAN Fecha de Base Cartográfica: 1996</p>	<p>PLANO DE SITUACIÓN</p>  <p>Provincia: Santa Cruz de Tenerife Municipios: La Orotava, Santiago del Teide, Guía de Isora, Icod de los Vinos</p>	<p>LEYENDA:</p> <ul style="list-style-type: none">  Teleférico  Líneas teleférico  Edificaciones  Carreteras  Límite Municipios  Curvas directoras  Límite Parque Nacional del Teide  Límite Monumento Natural del Teide 	<p> DISTRIBUIDOR HOJAS 1:10.000</p> <table border="1" style="width: 100%;"> <tr> <td style="text-align: center;">029</td> <td style="text-align: center;">030</td> </tr> <tr> <td style="text-align: center;">035</td> <td style="text-align: center;">036</td> </tr> <tr> <td style="text-align: center;">041</td> <td></td> </tr> </table>	029	030	035	036	041		<p style="text-align: center;">NORMAS DE CONSERVACIÓN MONUMENTO NATURAL DEL TEIDE</p> <p style="text-align: right;">Hojas 1:25.000 TF007-008</p> <p>ELABORACIÓN:  AGRESIA CONSULTORIA EN TERRITORIO</p> <p>PLANO DE: DELIMITACIÓN</p> <p style="text-align: center;"> Gobierno de Canarias Consejería de Medio Ambiente y Ordenación Territorial Dirección General de Ordenación del Territorio</p> <p style="text-align: center;"> REDE CANARIA DE ÁREAS PROTEGIDAS DE LA ISLA DE TENERIFE</p> <p style="text-align: right;">ESCALA 1:50.000 Fecha: Octubre 2005</p>
029	030									
035	036									
041										