
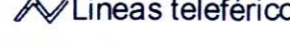

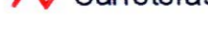

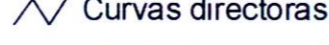
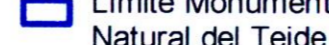










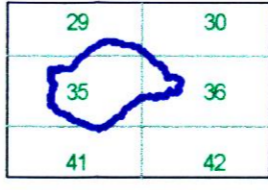

 Aprobado de iniciativa propia  
 Comisión de Ordenación del  
 Territorio Medio Ambiente y  
 Canarias mediante acuerdos  
 fecha ..... 1.0 OCT. 2005  
 El Jefe de Sección de Ordenación  
 de E.N.P. Occidentales  


EQUID. CURVAS: 25 m  
 HUSO: 28  
 ELIPSOIDE: WGS84  
 PROYECCIÓN: U.T.M.  
 BASE CARTOGRÁFICA:  
  
 Fecha de Base Cartográfica: 1996

**PLANO DE SITUACIÓN**  
  
 Provincia: Santa Cruz de Tenerife  
 Municipios: La Orotava, Santiago del Teide, Guía de Isora, Icod de los Vinos

**LEYENDA :**  
 Teleférico  
 Líneas teleférico  
 Edificaciones  
 Carreteras  
 Pistas  
 Curvas directoras  
 Límite Monumento Natural del Teide

 Coladas históricas  
 Coladas recientes sin vegetación  
 Cráteres  
 Depósitos piroclásticos sin vegetación  
 Matorrales mixtos  
 Retamares de zonas altas  
 Zonas altas sin vegetación

  
 DISTRIBUIDOR  
 HOJAS 1:10.000  


**NORMAS DE CONSERVACIÓN**  
**MONUMENTO NATURAL DEL TEIDE**  
 Hojas 1:25.000 TF007-008  
 ELABORACIÓN  
  
 PLANO DE:  
**UNIDADES HOMOGÉNEAS DE DIAGNÓSTICO**  

 Gobierno de Canarias  
 Consejería de Medio Ambiente y Ordenación Territorial  
 Dirección General de Ordenación del Territorio  
**ÁREAS PROTEGIDAS DE LA ISLA DE TENERIFE**  
 ESCALA 1:20.000  
 Fecha: Octubre 2005