







LEYENDA

-  LÍMITE SUELO RÚSTICO DE ASENTAMIENTO RURAL
-  LÍNEA DE DISPOSICIÓN OBLIGATORIA DE LA EDIFICACIÓN
-  LÍNEA DE DIVISIÓN ZONAL
-  LÍMITE DE ESPACIO NATURAL

USO RESIDENCIAL

-  VIVIENDA COLECTIVA
-  VIVIENDA UNIFAMILIAR
- VIVIENDA UNIFAMILIAR



USO INFRAESTRUCTURAS DE TRANSPORTE

-  VIARIO
-  PEATONAL

EQUIPAMIENTOS

-  CEMENTERIO
-  DEPORTIVO
-  DOCENTE
-  RELIGIOSO
-  CULTURAL






USO ESPACIOS LIBRES

-  ÁREA AJARDINADA
-  PLAZA


TIPOLOGÍAS EDIFICATORIAS

- AR_a Edificación abierta en asentamiento rural_a
- AR_b Edificación abierta en asentamiento rural_b
- EC_a Edificación cerrada_a
- EC_b Edificación cerrada_b
- EC_c Edificación cerrada_c
- EA Edificación Aislada
- EL Espacio Libre
- EQ Equipamiento
- EQ_DEP Equipamiento deportivo
- RE Religioso

Edificaciones en Situación Legal de Fuera de Ordenación

	Nº	Coord. X	Coord. Y		Nº	Coord. X	Coord. Y
	60	329.505	3.139.228		28	329.844	3.139.180
	77	329.328	3.139.186				
	78	329.300	3.139.138				
	91	329.312	3.139.102				

ORDENACIÓN PORMENORIZADA SRAR GENOVÉS 2


Plan Especial Paisaje Protegido Acantilados de La Culata

Provincia: Santa Cruz de Tenerife	Municipios: Icod de Los Vinos, Garachico, El Tanque, Los Silos.
ESCALA: 1:1.000	EQUID. CURVAS 25 metros
PROYECCIÓN: UTM	HUSO: 28 ELIPSOIDE: WGS84
RED GEODÉSICA: REGCAN 95	BASE CARTOGRÁFICA: Mapa Topográfico 1996-2000