







DILIGENCIA:
 PARA HACER CONSTAR QUE ESTE DOCUMENTO
 RESULTO DEFINITIVAMENTE APROBADO POR EL
 PLENO DE LA C.O.T.M.A.C. EN SESIÓN CELEBRADA
 EL 26 DE MARZO DE 2009
 SANTA CRUZ DE TENERIFE, 17 NOVIEMBRE 2009
 EL SECRETARIO DE LA C.O.T.M.A.C.
 P.A. EL FUNCIONARIO

 Pedro Sosa Martín






Red Canaria de Espacios Naturales Protegidos

LEYENDA

	LÍMITE SUELO RÚSTICO DE ASENTAMIENTO RURAL
	LÍNEA DE DISPOSICIÓN OBLIGATORIA DE LA EDIFICACIÓN
	LÍNEA DE DIVISIÓN ZONAL
	LÍMITE DE ESPACIO NATURAL

USO RESIDENCIAL

	VIVIENDA COLECTIVA
	VIVIENDA UNIFAMILIAR
	VIVIENDA UNIFAMILIAR



USO INFRAESTRUCTURAS DE TRANSPORTE

	VIARIO
	PEATONAL

EQUIPAMIENTOS

	CEMENTERIO
	DEPORTIVO
	DOCENTE
	RELIGIOSO
	CULTURAL

USO ESPACIOS LIBRES

	ÁREA AJARDINADA
	PLAZA

TIPOLOGÍAS EDIFICATORIAS

AR_a	Edificación abierta en asentamiento rural_a
AR_b	Edificación abierta en asentamiento rural_b
EC_a	Edificación cerrada_a
EC_b	Edificación cerrada_b
EC_c	Edificación cerrada_c

EA	Edificación Aislada
EL	Espacio Libre
EQ	Equipamiento
EQ_DEP	Equipamiento deportivo
RE	Religioso

ORDENACIÓN PORMENORIZADA SUCU EL GUINCHO

Plan Especial Paisaje Protegido Acantilados de La Culata

Provincia: Las Palmas	Municipios: Icod de Los Vinos, Garachico, El Tanque, Los Sitos.
ESCALA: 1:1.000	EQUID. CURVAS 25 metros
PROYECCIÓN: UTM	HUSO: 28 ELIPSOIDE: WGS84
RED GEODÉSICA: REGCAN 95	BASE CARTOGRÁFICA: GRAFCAN1996