







LEYENDA


-  Limite del PP Barranco de Erques
 -  Trazado del Anillo Insular
 -  Desmonte
 -  Terraplen
- ZONA DE USO MODERADO**
-  suelo rústico de protección paisajística (ZUM-SRPP)
 -  suelo rústico de protección de infraestructuras (ZUM-SRPP+SRPI)



Paisaje Protegido del Barranco de Erques

PLAN ESPECIAL
Junio 2005

TRAZADO ANILLO INSULAR



Aprobado definitivamente por la Comisión de Ordenación de Territorio y Medio Ambiente de Canarias mediante acuerdo de fecha:212...JUN..2005.

El Jefe de Sección de Ordenación de E.N.P. Occidentales
Ramón López Tejera
Ramón López Tejera



Red Canaria de Espacios Naturales Protegidos



Gobierno de Canarias

Consejería de Medio Ambiente y Ordenación Territorial
Dirección General de Ordenación del Territorio