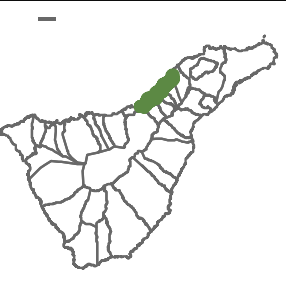
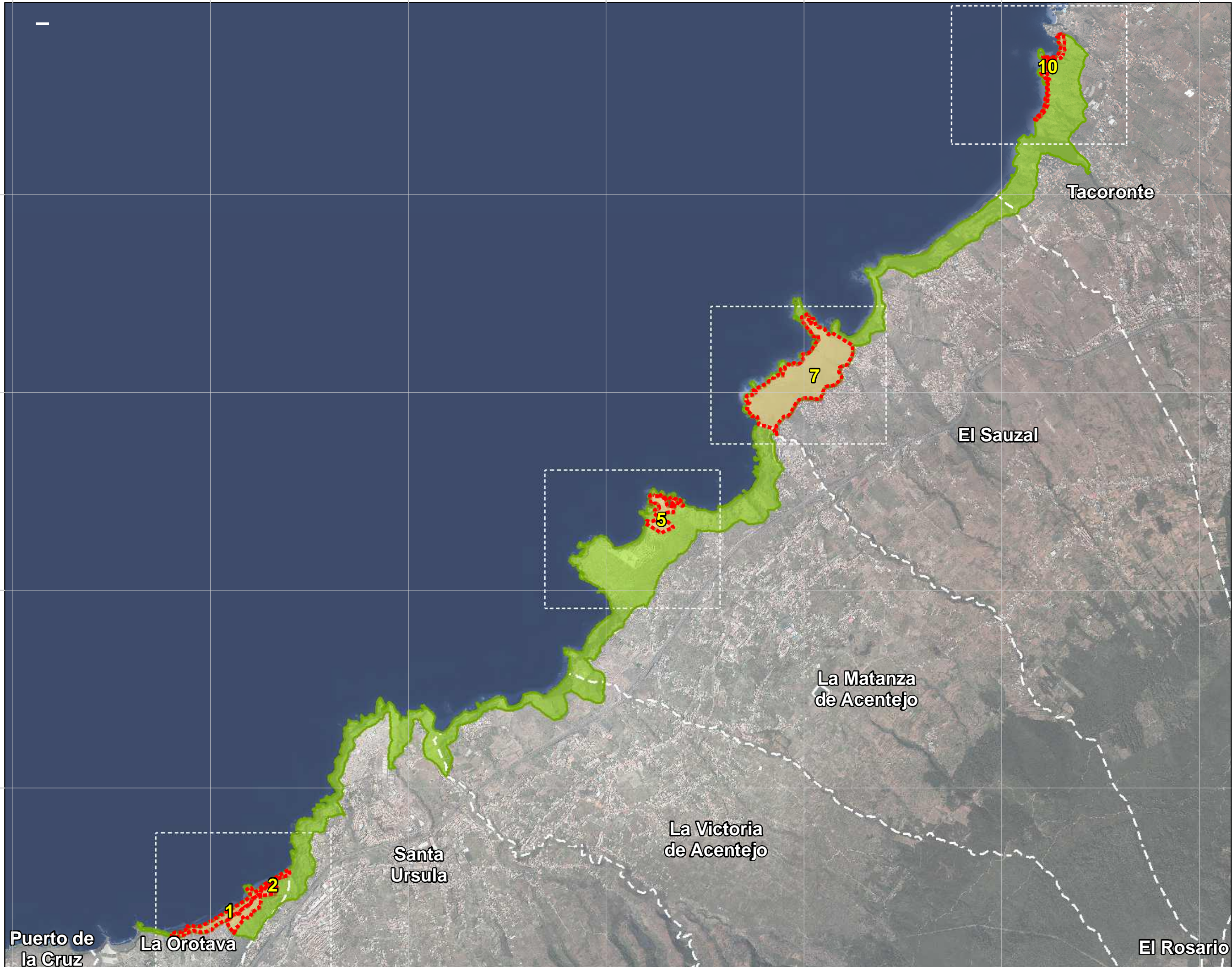
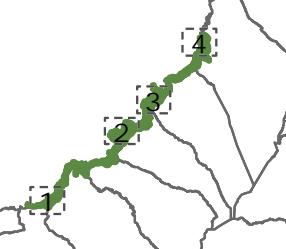


350.000 352.000 354.000 356.000 358.000 360.000 362.000

3.152.000  
3.150.000  
3.148.000  
3.146.000



Plano: 10



- Leyenda:**
- ENP T-36 COSTA DE ACENTEJO
  - ENTIDADES CON RIESGO CONSTATADO (ERC)
  - 1 - Playa de Los Patos - El Ancón
  - 2 - Laderas agrícolas del Ancón
  - 5 - El Caletón de La Matanza
  - 7 - El Puertito-Rojas
  - 10 - Playa de La Arena-Callao del Camello

**Referencias Geográficas:**

Elipsoide WGS84  
Sistema cartográfico de representación: UTM Huso 28 N

**Escala:**  
**1:35.000**

0 0,5 1 Km

**Fecha:**  
SEPTIEMBRE 2017