











LEYENDA

-  Cráter bien conservado
-  Barranco amplio y encajado
-  Barranco amplio y poco encajado
-  Barranco de escasa incisión
-  Barranco estrecho y encajado
-  Barranco estrecho y poco encajado
-  Cono de piroclastos (Serie III)
-  Cono de piroclastos sin cráter (Serie III)
-  Estructura domática (Serie III)
-  Interfluvio en rampa



Paisaje Protegido de Ifonche

PLAN ESPECIAL
Enero 2005

GEOMORFOLÓGICO

Escala Gráfica


200 0 200 400 600 800 1000 metros

Escala 1:38.000



Aprobado definitivamente por la
Comisión de Ordenación del
Territorio y Medio Ambiente de
Canarias mediante acuerdo de
fecha 29. NOV. 2004....

El Jefe de Sección de Ordenación
de E.N.P. Occidentales


Ramón López Tejera

 Red Canaria de Espacios
Naturales Protegidos



GOBIERNO DE CANARIAS
CONSEJERÍA DE MEDIO AMBIENTE Y ORDENACIÓN TERRITORIAL
DIRECCIÓN GENERAL DE ORDENACIÓN DEL TERRITORIO