

**DILIGENCIA:**  
 PARA HACER CONSTAR QUE ESTE DOCUMENTO  
 RESULTÓ DEFINITIVAMENTE APROBADO POR EL  
 PLENO DE LA C.O.T.M.A.C. EN SESIÓN CELEBRADA  
 EL 2 DE OCTUBRE DE 2009

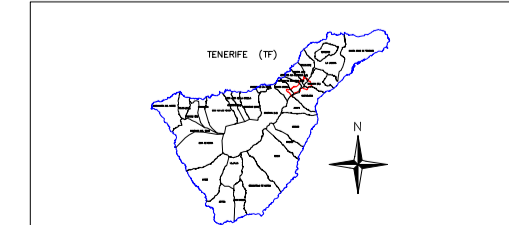
SANTA CRUZ DE TENERIFE., 25 ENERO 2010

EL SECRETARIO DE LA C.O.T.M.A.C.  
 P.A. EL FUNCIONARIO

  
 Pedro Sosa Martín












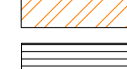
EQUIDICURVAS 25 m.  
 HUSO 28  
 ELIPSOIDE WGS 84  
 PROYECCIÓN UTM

PLANO DE SITUACIÓN



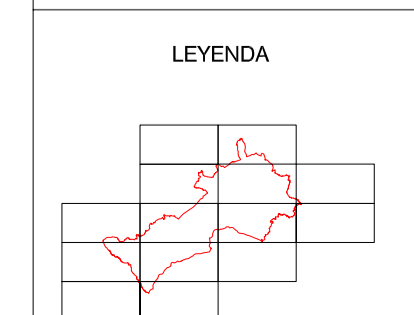
Provincia:  
 SANTA CRUZ DE TENERIFE.  
 Municipios:  
 CANDELARIA, LA MATANZA, SANTA ÚRSULA,  
 EL ROSARIO, LA VICTORIA, SAUZAL, TACORONTE

LEYENDA

-  : Límite del Espacio Natural Protegido
-  : Sideritio - Pinetum canariensis
-  : Visneo - Arbutetum canariensis
-  : Lauro - Perseetum indicae
-  : Diplazio - Ocoetum foetentis
-  : Fayo - Ericetum arboreae
-  : Matorrales de Teline - Adenocarpion
-  : Greenovietum aureae
-  : Plantaciones de Pinus canariensis
-  : Plantaciones de coníferas foráneas
-  : Plantaciones con otras especies arbóreas
-  : Ambientes humanizados y cultivos



**PLAN DEFINITIVO**  
**APROBACIÓN**  
 PAISAJE PROTEGIDO DE LAS LAGUNETAS



Red Canaria de Espacios  
 Naturales Protegidos  
 ESPECIALIDAD DE LA ISLA DE  
 TENERIFE

MAPA DE  
 VEGETACIÓN

Gobierno de Canarias  
 Consejería de Medio Ambiente  
 y Ordenación Territorial  
 Dirección General  
 de Ordenación del Territorio

HOJAS TF 11 (B, D), TF 12 (A, C, D),  
 TF 18 (A, B, C, D),  
 TF 19 (A, B), TF 25 (A, B).  
 ESCALA 1 / 20.000  
 FECHA 06 / 2009