


DILIGENCIA:
 PARA HACER CONSTAR QUE ESTE DOCUMENTO
 RESULTÓ DEFINITIVAMENTE APROBADO POR EL
 PLENO DE LA C.O.T.M.A.C. EN SESIÓN CELEBRADA
 EL 2 DE OCTUBRE DE 2009

SANTA CRUZ DE TENERIFE., 25 ENERO 2010

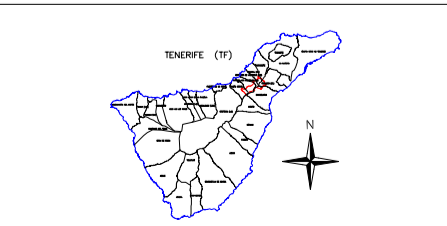
EL SECRETARIO DE LA C.O.T.M.A.C.
 P.A. EL FUNCIONARIO


 Pedro Sosa Martín

EQUIDICURVAS 25 m.
 HUSO 28
 ELIPSOIDE WGS 84
 PROYECCION UTM


BASE CARTOGRAFICA


 Fecha de base cartográfica: 1996


PLANO DE SITUACION



Provincia:
 SANTA CRUZ DE TENERIFE.
 Municipios:
 CANDELARIA, LA MATANZA, SANTA ÚRSULA,
 EL ROSARIO, LA VICTORIA, SAUZAL, TACORONTE

LEYENDA

 Límite del Espacio Natural Protegido

 Reserva Natural Especial de Las Palomas.

 **APROBACION PLAN ESPECIAL**
PAISAJE PROTEGIDO DE LAS LAGUNETAS


LEYENDA


Red Canaria de Espacios Naturales Protegidos
 Espacios Naturales de la Isla de TENERIFE

HOJA TF 11 (B, D), TF 12 (A, C, D),
 TF 18 (A, B, C, D),
 TF 19 (A, B), TF 25 (A, B).

ESCALA 1 / 25.000
 FECHA 06 / 2009

MAPA DE
 EMPLAZAMIENTO

 **Gobierno de Canarias**
 Consejería de Medio Ambiente
 y Ordenación Territorial
 Dirección General
 de Ordenación del Territorio