

DILIGENCIA:
 PARA HACER CONSTAR QUE ESTE DOCUMENTO
 RESULTÓ DEFINITIVAMENTE APROBADO POR EL
 PLENO DE LA C.O.T.M.A.C. EN SESIÓN CELEBRADA
 EL 2 DE OCTUBRE DE 2009

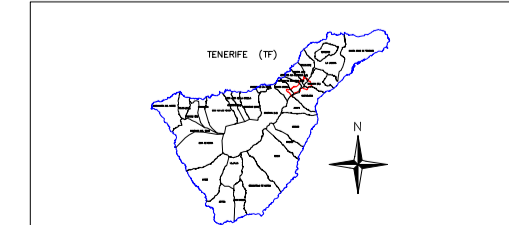
SANTA CRUZ DE TENERIFE., 25 ENERO 2010

EL SECRETARIO DE LA C.O.T.M.A.C.
 P.A. EL FUNCIONARIO


 Pedro Sosa Martín








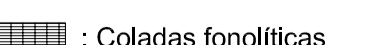





EQUIDICURVAS 25 m.
 HUSO 28
 ELIPSOIDE WGS 84
 PROYECCIÓN UTM

PLANO DE SITUACIÓN

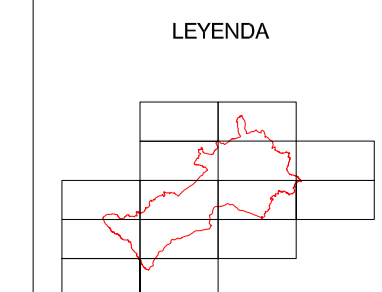


Provincia:
 SANTA CRUZ DE TENERIFE.
 Municipios:
 CANDELARIA, LA MATANZA, SANTA ÚRSULA,
 EL ROSARIO, LA VICTORIA, SAUZAL, TACORONTE

LEYENDA

-  Límite del Espacio Natural Protegido
- SERIE II**
 -  : Coladas basálticas
 -  : Piroclastos basálticos
- SERIE III**
 -  : Coladas basálticas
 -  : Piroclastos basálticos
 -  : Coladas de traquitas y fonolitas máficas
- DEPÓSITOS**
 -  : Derrubios de barranco
 -  : Derrubios de ladera
 -  : Suelos
 -  : Suelos rojos (SERIE III)
- CENTROS DE EMISIÓN**
 -  : Cráter conservado
 -  : Cráter desmantelado
- EXTRUSIONES**
 -  : Domos sálicos

PLAN DEFINITIVO
 APROBACIÓN DEL PAISAJE PROTEGIDO DE LAS LAGUNETAS



Red Canaria de Espacios
 Naturales Protegidos
 Espacios naturales de la Isla de
 TENERIFE

MAPA DE

GEOLOGÍA

HOJAS TF 11 (B, D), TF 12 (A, C, D),
 TF 18 (A, B, C, D),
 TF 19 (A, B), TF 25 (A, B).
 ESCALA 1 / 20.000
 FECHA 06 / 2009


 Gobierno de Canarias
 Consejería de Medio Ambiente
 y Ordenación Territorial
 Dirección General
 de Ordenación del Territorio