


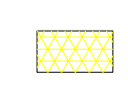
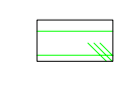
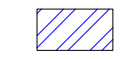
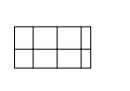

DILIGENCIA:
PARA HACER CONSTAR QUE ESTE DOCUMENTO
RESULTÓ DEFINITIVAMENTE APROBADO POR EL
PLENO DE LA C.O.T.M.A.C. EN SESIÓN CELEBRADA
EL 2 DE OCTUBRE DE 2009

SANTA CRUZ DE TENERIFE., 25 ENERO 2010

EL SECRETARIO DE LA C.O.T.M.A.C.
P.A. EL FUNCIONARIO


Pedro Sosa Martín

LEYENDA

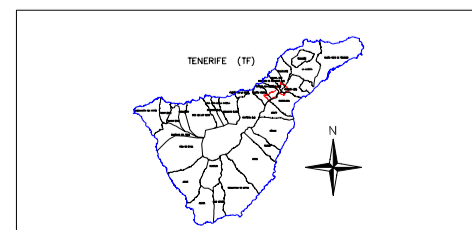
-  Límite del Espacio Natural Protegido
-  Pendientes < 8%.
-  8% < Pendiente < 16 %.
-  16 % < Pendiente < 30 %.
-  30 % < Pendiente < 65 % .
-  Pendiente > 65 %

EQUIDICURVAS 25 m.
HUSO 28
ELIPSOIDE WGS 84
PROYECCIÓN UTM

BASE CARTOGRÁFICA


Fecha de base cartográfica: 1996

PLANO DE SITUACIÓN



Provincia:
SANTA CRUZ DE TENERIFE.
Municipios:
CANDELARIA, LA MATANZA, SANTA ÚRSULA,
EL ROSARIO, LA VICTORIA, SAUZAL, TACORONTE


**PLAN ESPECIAL DE
APROBACIÓN DEL
PAISAJE PROTEGIDO DE LAS LAGUNETAS**



Red Canaria de Espacios
Naturales Protegidos
Espacios naturales de la isla de
TENERIFE.

MAPA DE

PENDIENTES


Gobierno de Canarias
Consejería de Medio Ambiente
y Ordenación Territorial
Dirección General
de Ordenación del Territorio

HOJAS: TF 11 (B, D), TF 12 (A, C, D),
TF 18 (A, B, C, D),
TF 19 (A, B), TF 25 (A, B),
ESCALA 1 / 20.000
FECHA 06 / 2009