

DILIGENCIA:
PARA HACER CONSTAR QUE ESTE DOCUMENTO
RESULTÓ DEFINITIVAMENTE APROBADO POR EL
PLENO DE LA C.O.T.M.A.C. EN SESIÓN CELEBRADA
EL 2 DE OCTUBRE DE 2009

SANTA CRUZ DE TENERIFE., 25 ENERO 2010

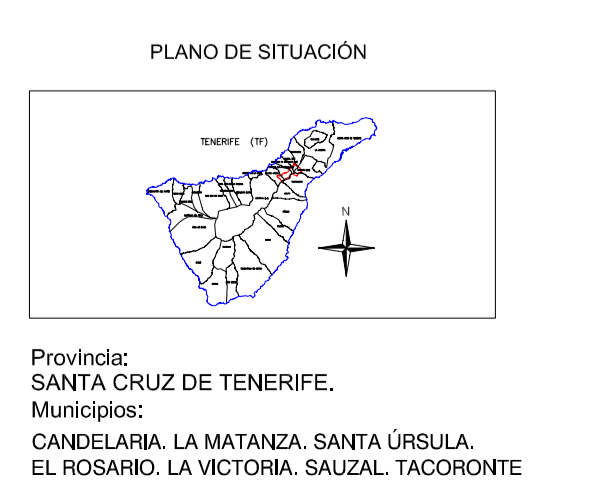
EL SECRETARIO DE LA C.O.T.M.A.C.
P.A. EL FUNCIONARIO


Pedro Sosa Martín

EQUIDICURVAS 25 m.
HUSO 28
ELIPSOIDE WGS 84
PROYECCIÓN UTM


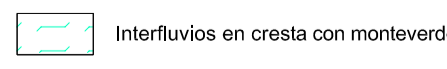
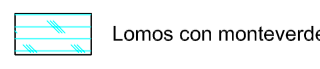
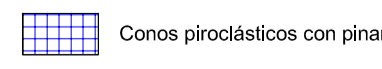
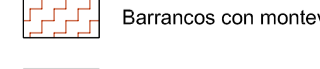
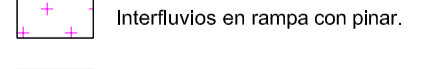
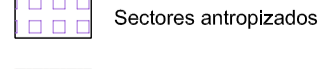
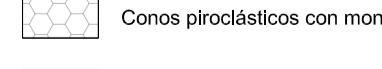

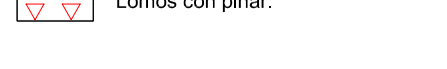
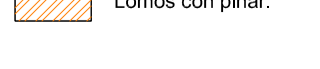

BASE CARTOGRÁFICA

Fecha de base cartográfica: 1996



LEYENDA

— Límite del Espacio Natural Protegido

 Barrancos con pinar.	 Interfluvios en cresta con monteverde.	 Lomos con monteverde.	 Conos piroclásticos con pinar.
 Barrancos con monteverde.	 Interfluvios en rampa con pinar.	 Sectores antropizados.	 Conos piroclásticos con monteverde.
 Interfluvios en cresta con pinar.	 Lomos con pinar.	 Lomos con pinar.	 Áreas en transformación por corte de vegetación alóctona.

 **PLAN ESPECIAL DE PROTECCIÓN DEL PAISAJE PROTEGIDO DE LAS LAGUNETAS**

LEYENDA




Red Canaria de Espacios Naturales Protegidos
Espacios naturales de la lista de "1000000"

HOJAS: TF 11 (B, D), TF 12 (A, C, D),
TF 18 (A, B, C, D),
TF 19 (A, B), TF 25 (A, B).

ESCALA 1 / 20.000
FECHA 06 / 2009

MAPA DE
PAISAJE

 Gobierno de Canarias
Consellería de Medio Ambiente
y Ordenación Territorial
Dirección General
de Ordenación del Territorio