



**DILIGENCIA:**  
 PARA HACER CONSTAR QUE ESTE DOCUMENTO  
 RESULTÓ DEFINITIVAMENTE APROBADO POR EL  
 PLENO DE LA C.O.T.M.A.C. EN SESIÓN CELEBRADA  
 EL 2 DE OCTUBRE DE 2009

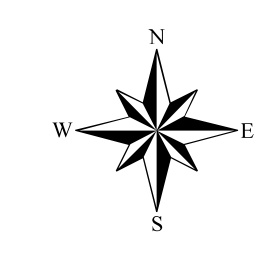
SANTA CRUZ DE TENERIFE, 25 ENERO 2010

EL SECRETARIO DE LA C.O.T.M.A.C.  
 P.A. EL FUNCIONARIO

  
 Pedro Sosa Martín





EQUID. CURVAS: 5 m  
 HUBO: 28  
 ELPSIDE: WCS84  
 PROYECCIÓN: U.T.M.  
 BASE CARTOGRÁFICA:  
  
 Fecha de Base Cartográfica: 1996

Provincia:  
 Santa Cruz de Tenerife  
 Municipios:  
 El Rosario  
 La Victoria de Acentejo  
 La Matanza de Acentejo  
 El Sauzal  
 Tacoronte







LEYENDA

**Clasificación y Categorización del Suelo**

-  SRPN: S. Rústico de Protección Natural
-  SRPP: S. Rústico de Protección Paisajística
-  SRPF: S. Rústico de Protección Forestal
-  SRPIE: S. Rústico de Protección de Infraestructuras y Equipamientos

**Edificaciones en Situación Legal de Fuera de Ordenación**

EL SAUZAL	TACORONTE
Nº Coord. X Coord. Y	Nº Coord. X Coord. Y
 1 362.025 3.147.661	 1 362.504 3.149.114
	 2 362.527 3.149.103
	 3 362.527 3.149.103
	 4 362.527 3.149.103
	 5 362.527 3.149.103

APROBACIÓN DEFINITIVA

 <b>T-29 PAISAJE PROTEGIDO DE LAS LAGUNETAS</b> <small>Mapa distribuido hoja 5.000</small>	<b>PLAN ESPECIAL</b> <b>EDIFICACIONES EN SITUACIÓN LEGAL DE FUERA DE ORDENACIÓN</b>	Hoja: <b>11 B</b>
	 <small>Consejería de Medio Ambiente y Ordenación Territorial          Dirección General de Ordenación del Territorio</small>	Escala: <b>1: 5.000</b>
<small>Red Canaria de Espacios Naturales Protegidos</small>	<small>ÁREAS PROTEGIDAS DE LA ISLA DE TENERIFE</small>	Fecha: <b>Junio 2009</b>