

DILIGENCIA:
 PARA HACER CONSTAR QUE ESTE DOCUMENTO
 RESULTÓ DEFINITIVAMENTE APROBADO POR EL
 PLENO DE LA C.O.T.M.A.C. EN SESIÓN CELEBRADA
 EL 2 DE OCTUBRE DE 2009

SANTA CRUZ DE TENERIFE., 25 ENERO 2010

EL SECRETARIO DE LA C.O.T.M.A.C.
 P.A. EL FUNCIONARIO

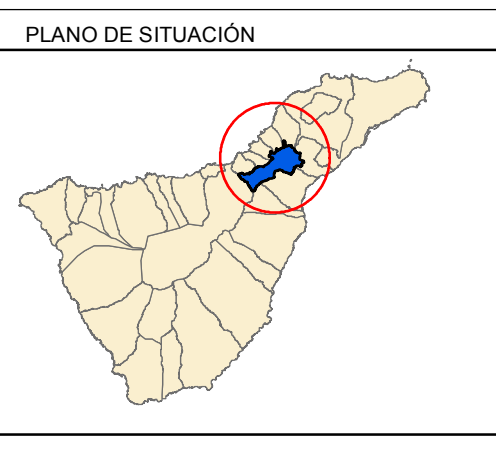

 Pedro Sosa Martín

EQUID. CURVAS: 5 m
 HUSO: 28
 ELPSIDE: WGS84
 PROYECCIÓN: U.T.M.
 BASE CARTOGRAFICA:
 GRACAN
 Fecha de Base Cartografica: 1996

Provincia:
 Santa Cruz de Tenerife





Municipios:
 El Rosario
 La Victoria de Acentejo
 La Matanza de Acentejo
 El Sauzal
 Tacoronte

Escala gráfica
 0 50 100 200 300 400 500 m



LEYENDA

Clasificación y Categorización del Suelo

-  SRPN: S. Rústico de Protección Natural
-  SRPP: S. Rústico de Protección Paisajística
-  SRPF: S. Rústico de Protección Forestal
-  SRPIE: S. Rústico de Protección de Infraestructuras y Equipamientos

Edificaciones en Situación Legal de Fuera de Ordenación

EL ROSARIO		EL SAUZAL		LA MATANZA DE ACENTEJO	
Nº	Coord. X Coord. Y	Nº	Coord. X Coord. Y	Nº	Coord. X Coord. Y
4	362.041 3.144.223	4	362.041 3.144.223	6	361.743 3.144.220
20	362.301 3.144.146	5	362.018 3.144.214	7	361.325 3.144.129
21	362.287 3.144.123	6	362.044 3.144.202	9	361.974 3.144.206
22	362.266 3.144.101	7	362.047 3.144.182	9	361.981 3.144.190
23	362.220 3.144.004	8	362.078 3.144.167	10	361.995 3.144.169
24	362.220 3.144.004	9	362.051 3.144.144	11	361.314 3.144.988
25	362.338 3.143.941	10	362.071 3.144.127	12	361.328 3.144.085
26	362.338 3.143.941	11	362.093 3.144.207	13	361.738 3.143.995
		12	362.113 3.144.162	23	362.118 3.144.023
		13	362.135 3.144.154	24	362.195 3.144.067
		14	362.088 3.144.151	25	362.207 3.144.056
		15	362.117 3.144.138	26	362.182 3.144.033
		16	362.082 3.144.124	27	362.200 3.144.028
		17	362.089 3.144.118	28	362.158 3.144.006
		18	362.034 3.144.097	29	362.185 3.144.007
		19	362.046 3.144.083	30	362.181 3.143.999
		20	362.079 3.144.052	31	362.202 3.143.999
		21	362.098 3.144.038		
		22	362.129 3.144.036		

APROBACIÓN DEFINITIVA

 T-29 PAISAJE PROTEGIDO DE LAS LAGUNETAS		Hoja:	18 B
Plano de: EDIFICACIONES EN SITUACIÓN LEGAL DE FUERA DE ORDENACIÓN		Escala:	1: 5.000
 Red Canaria de Espacios Naturales Protegidos		Fecha:	Junio 2009
DIRECCIÓN GENERAL DE ORDENACIÓN DEL TERRITORIO ÁREAS PROTEGIDAS DE LA ISLA DE TENERIFE			