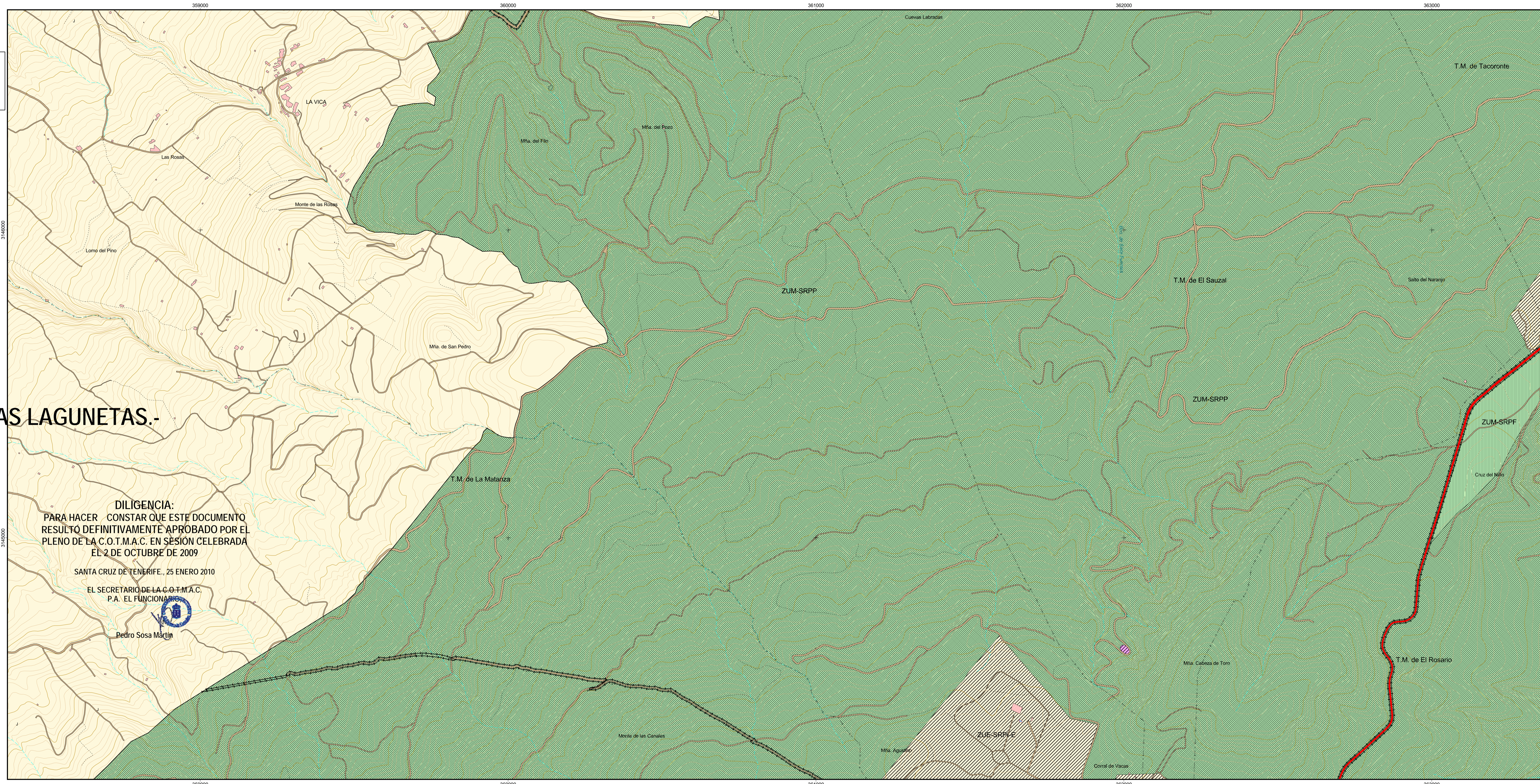


T 11-D



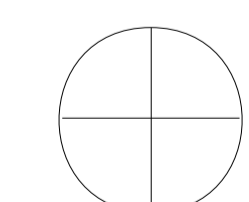
PE PP LAS LAGUNETAS.-

DILIGENCIA:
 PARA HACER CONSTAR QUE ESTE DOCUMENTO
 RESULTO DEFINITIVAMENTE APROBADO POR EL
 PLENO DE LA C.O.T.M.A.C. EN SESIÓN CELEBRADA
 EL 2 DE OCTUBRE DE 2009

SANTA CRUZ DE TENERIFE., 25 ENERO 2010

EL SECRETARIO DE LA C.O.T.M.A.C.
 P.A. EL FUNCIONARIO

Pedro Sosa Martín



T 11-D

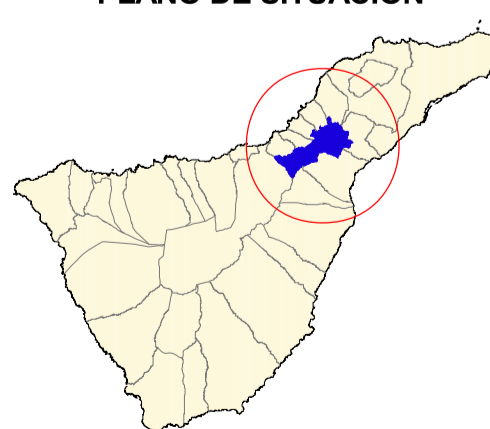
EQUID. CURVAS: 5 m
 HUSO: 28
 ELIPSOIDE: WGS84
 PROYECCIÓN: U.T.M.
 BASE CARTOGRAFICA:

 Fecha de Base Cartográfica: 1996

Provincia:
 Santa Cruz de Tenerife



PLANO DE SITUACIÓN



Municipios:
 La Victoria de Acentejo, El Sauzal, El Rosario,
 Sta Úrsula, Tacoronte, La Matanza de Acentejo y Candelaria

Escala Gráfica
 0 30 60 90 120 150 180 210 240 270 300 Metros

LEYENDA DE ZONIFICACIÓN, CLASIFICACIÓN Y CATEGORIZACIÓN DEL SUELO

- | | |
|--|--|
| Límite de Las Lagunetas | ZONA DE USO ESPECIAL
suelo rústico de protección de infraestructuras y equipamientos (ZUE-SRPI-E) |
| ZUE-SRPI-E suelo rústico de protección de infraestructuras y equipamientos | ZONA DE USO GENERAL
suelo rústico de protección de infraestructuras y equipamientos (ZUG-SRPI-E) |
| ZONA DE USO MODERADO
suelo rústico de protección forestal (ZUM-SRPF) | suelo rústico de protección paisajística - (ZUM-SRPP) |

APROBACIÓN DEFINITIVA

	PLAN ESPECIAL T-29 PAISAJE PROTEGIDO DE LAS LAGUNETAS	Hoja: T 11-D
	PLANO DE: ZONIFICACIÓN CLASIFICACIÓN Y CATEGORIZACIÓN DEL SUELO	ESCALA: 1 : 5,000
	Consejería de Medio Ambiente y Ordenación Territorial Dirección General de Ordenación del Territorio	Fecha: Junio 2009
	ÁREAS PROTEGIDAS DE LA ISLA DE: TENERIFE	