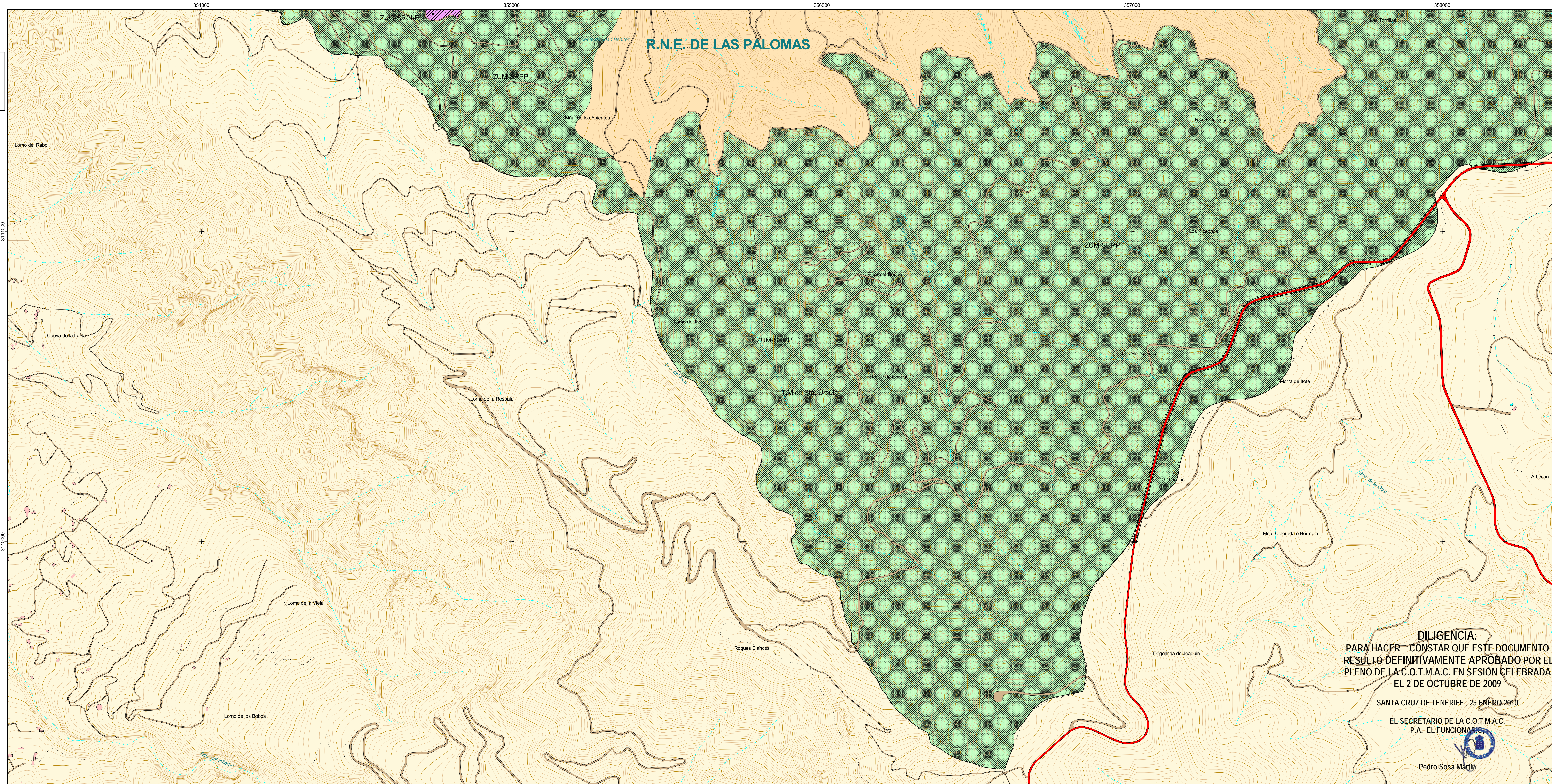


T 18-C




**DILIGENCIA:**  
 PARA HACER CONSTAR QUE ESTE DOCUMENTO  
 RESULTÓ DEFINITIVAMENTE APROBADO POR EL  
 PLENO DE LA C.O.T.M.A.C. EN SESIÓN CELEBRADA  
 EL 2 DE OCTUBRE DE 2009

SANTA CRUZ DE TENERIFE, 25 ENERO 2010


EL SECRETARIO DE LA C.O.T.M.A.C.  
 P.A. EL FUNCIONARIO

  
 Pedro Sosa Martín

**EQUID. CURVAS:** 5 m  
**HUSO:** 28  
**ELIPSOIDE:** WGS84  
**PROYECCIÓN:** U.T.M.  
**BASE CARTOGRÁFICA:** 

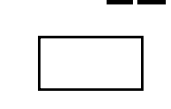



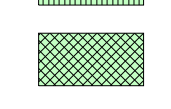

**Provincia:**  
 Santa Cruz de Tenerife

**Municipios:**  
 La Victoria de Acentejo, El Sauzal, El Rosario,  
 Sta Úrsula, Tacoronte, La Matanza de Acentejo y Candelaria

**PLANO DE SITUACIÓN**  


**Escala Gráfica**  
 0 30 60 90 120 150 180 210 240 270 300 Metros

**LEYENDA DE ZONIFICACIÓN, CLASIFICACIÓN Y CATEGORIZACIÓN DEL SUELO**

	Límite de Las Lagunetas		ZONA DE USO ESPECIAL suelo rústico de protección de infraestructuras y equipamientos (ZUE-SRPI-E)
	ZUE-SRPI-E suelo rústico de protección de infraestructuras y equipamientos		ZONA DE USO GENERAL suelo rústico de protección de infraestructuras y equipamientos (ZUG-SRPI-E)
	ZONA DE USO MODERADO suelo rústico de protección forestal (ZUM-SRPF)		
	suelo rústico de protección paisajística - (ZUM-SRPP)		

**APROBACIÓN DEFINITIVA**

**PLAN ESPECIAL**  
 T-29 PAISAJE PROTEGIDO DE LAS LAGUNETAS

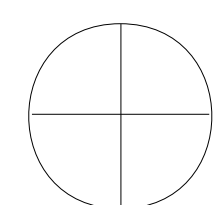
**PLANO DE:** ZONIFICACIÓN  
 CLASIFICACIÓN Y CATEGORIZACIÓN DEL SUELO

**ESCALA:**  
 1 : 5.000

**Fecha:**  
 Junio 2009

  
 Gobierno de Canarias  
 Consejería de Medio Ambiente y Ordenación del Territorio  
 Dirección General de Ordenación del Territorio

  
 Red Canaria de Espacios Naturales Protegidos  
 ÁREAS PROTEGIDAS DE LA ISLA DE TENERIFE



T 18-C