

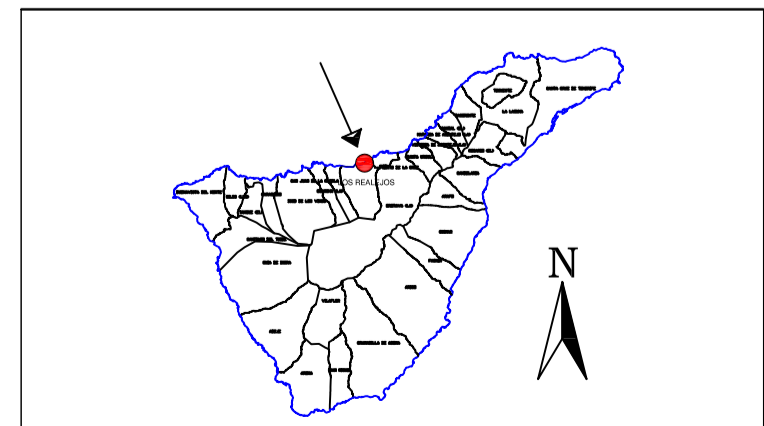
La Comisión de Ordenación del Territorio y Medio Ambiente de Canarias, acordó la APROBACIÓN DEFINITIVA del presente expediente en sesión de fecha

1 OCT 2010

Santa Cruz de Tenerife

La Secretaria de la Comisión
 Juan Díaz Sosa
 D. Demetrio García Méndez

PLANO DE SITUACIÓN.



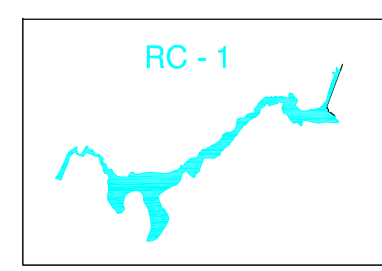
Provincia:
 SANTA CRUZ DE TENERIFE.
 Municipio:
 LOS REALEJOS.

LEYENDA

- : LÍMITE DEL ESPACIO
- : materiales de la Serie Basáltica II
- : depósitos pumíticos (Serie Basáltica III)
- : coladas olivino-piroxénicas y plagioclastos (Serie Basáltica III)
- : coladas de traquitas-fonolitas (Serie Basáltica III)
- : colada subhistórica de la Serie Basáltica IV
- : sedimentos en playa
- : callao de erosión marina
- : capas de sedimentos calcáreos
- : sedimentos de erosión hídrica en fondo de barranco



PLAN ESPECIAL DE PROTECCIÓN DEL PAISAJE
APROBACIÓN DEFINITIVA
 RAMBLA DE CASTRO




Espacios naturales de la Isla de TENERIFE

MAPA DE GEOLOGÍA

Gobierno de Canarias
 Consejería de Medio Ambiente y Ordenación Territorial
 Dirección General de Ordenación del Territorio

HOJA: TF 17 (A,B,C) RC-1
 ESCALA 1/ 5000
 FECHA 09/ 2010



EQUIDICURVAS 5m.
 HUSO 28
 ELIPSOIDE WGS 84
 PROYECCIÓN UTM.

BASE CARTOGRÁFICA.

GRAFCAN

Fecha de base cartográfica.
 1996