

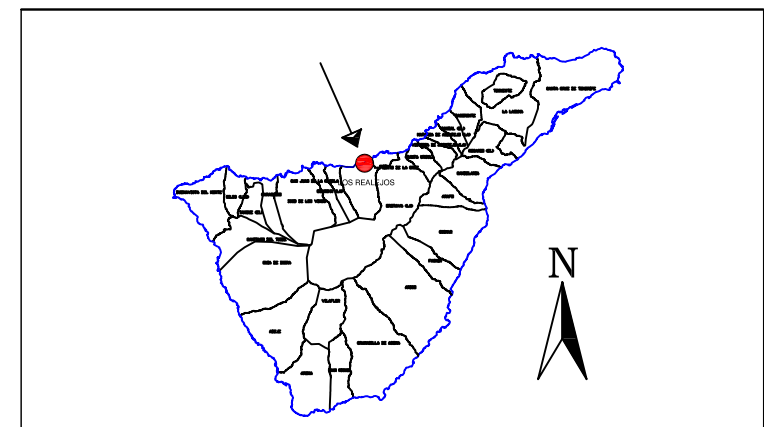
La Comisión de Ordenación del Territorio y Medio Ambiente de Canarias, acordó la **APROBACIÓN DEFINITIVA** del presente expediente en sesión de fecha

1 OCT 2010

Santa Cruz de Tenerife

La Secretaria de la Comisión
Balán Díaz Elías
Damaeta Gálvez Marichal

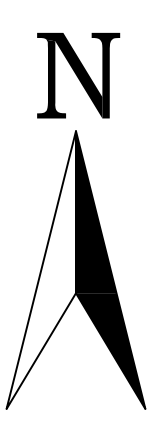
PLANO DE SITUACIÓN.



Provincia:
SANTA CRUZ DE TENERIFE.
Municipio:
LOS REALEJOS.

LEYENDA

- : LÍMITE DEL ESPACIO
- : Caillao litoral
- : Caída costera
- : Depósitos en desembocadura
- : Puntas basálticas
- : Ensenada
- : Erosión hídrica / sedimentación
- : Erosión hídrica
- : Interfluvio Mayorazgo - Godínez
- : Salto (caída testigo del antiguo acantilado)



EQUIDICURVAS 5m.
HUSO 28
ELIPSOIDE WGS 84
PROYECCIÓN UTM.

BASE CARTOGRÁFICA.

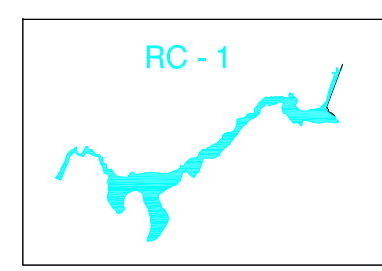
GRAFCAN

Fecha de base cartográfica.
1996



PLAN ESPECIAL
PAISAJE PROTEGIDO RAMBLA DE CASTRO

APROBACIÓN DEFINITIVA



Espacios naturales de la isla de TENERIFE

MAPA DE GEOMORFOLOGÍA

Gobierno de Canarias
Consejería de Medio Ambiente
y Ordenación Territorial
Dirección General
de Ordenación del Territorio

HOJA: TF 17 (A,B,C) RC-1
ESCALA 1/ 5000
FECHA 09/ 2010