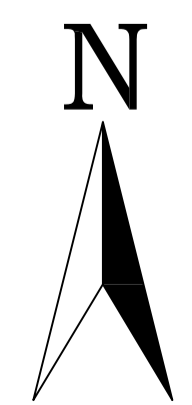


La Comisión de Ordenación del Territorio y Medio Ambiente de Canarias, acordó la APROBACIÓN DEFINITIVA del presente expediente en sesión de fecha

1 OCT 2010

Santa Cruz de Tenerife

La Secretaria de la Comisión
 Helen Díaz Elías
 Demetria Galán Merchán



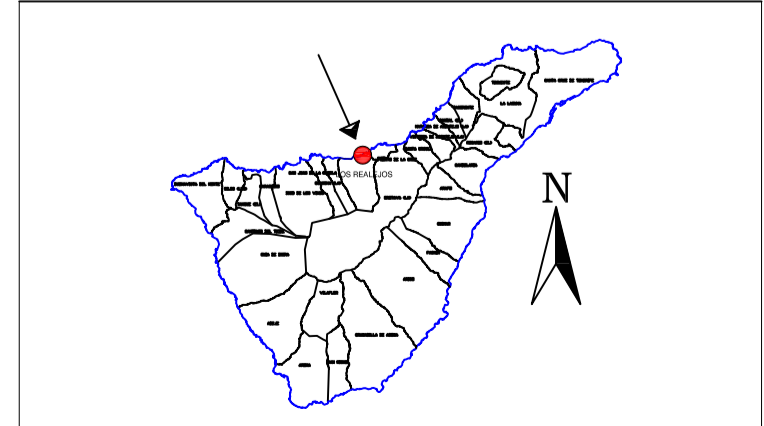
EQUIDICURVAS 5m.
 HUSO 28
 ELIPSOIDE WGS 84
 PROYECCIÓN UTM.

BASE CARTOGRÁFICA.

GRAFCAN

Fecha de base cartográfica.
 1996

PLANO DE SITUACIÓN.



Provincia:
 SANTA CRUZ DE TENERIFE.
 Municipio:
 LOS REALEJOS.

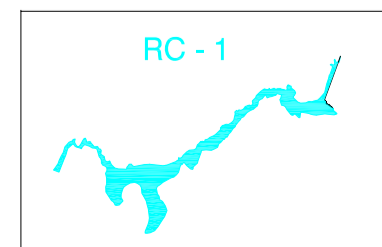
LEYENDA

- : LÍMITE DEL ESPACIO
- : Punta del Guindaste - El Charcón
- : Playa de Castro
- : Margen occidental del barranco del Mayorazgo
- : Palmeral
- : Margen derecha del barranco del Mayorazgo / margen oeste del barranco de Godínez
- : Playa de la Fajana
- : Margen oriental del barranco de Godínez
- : La Gordejuela
- : Ensenada del Burgado
- : Callao de Méndez
- : Acantilado Oriental



**PLAN ESPECIAL
 PAISAJE PROTEGIDO RAMBLA DE CASTRO**

APROBACIÓN DEFINITIVA



Espacios naturales de la isla de TENERIFE

MAPA DE
PAISAJE

Gobierno de Canarias
 Consejería de Medio Ambiente
 y Ordenación Territorial
 Dirección General
 de Ordenación del Territorio

HOJA: TF 17 (A,B,C) RC- 1
 ESCALA 1/ 5000
 FECHA 09/ 2010