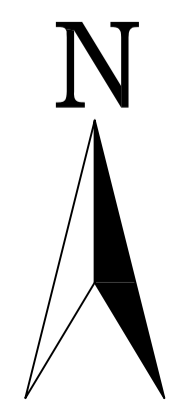


La Comisión de Ordenación del Territorio y Medio Ambiente de Canarias, acordó la APROBACIÓN DEFINITIVA del presente expediente en sesión de fecha

1 OCT 2010

Santa Cruz de Tenerife  
 La Secretaria de la Comisión  
 Belén Díaz Caza  
 Dilemiza García Marichal

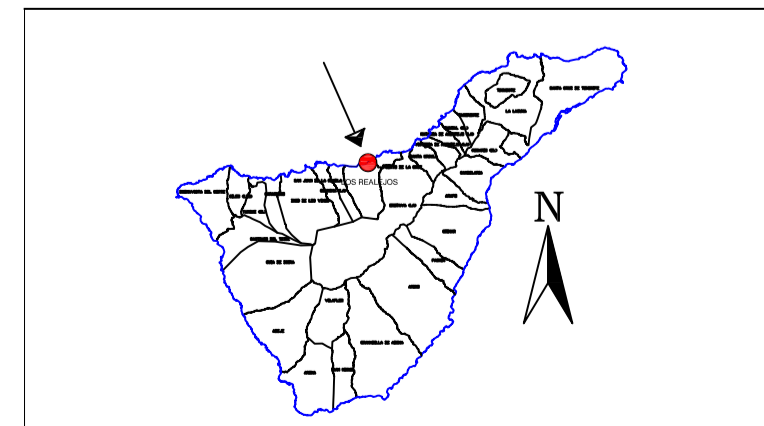


EQUIDICURVAS 5m.  
 HUSO 28  
 ELIPSOIDE WGS 84  
 PROYECCIÓN UTM.

BASE CARTOGRÁFICA.



PLANO DE SITUACIÓN.



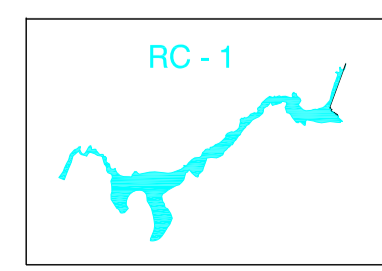
Provincia:  
 SANTA CRUZ DE TENERIFE.  
 Municipio:  
 LOS REALEJOS.

LEYENDA

- : LÍMITE DEL ESPACIO
- : Pendiente > 30%
- : Pendiente : 5 - 30 %
- : Pendiente < 5 %



**PLAN ESPECIAL**  
**PAISAJE PROTEGIDO**  
**RAMBLA DE CASTRO**  
**APROBACIÓN DEFINITIVA**



Espacios naturales de la Isla de TENERIFE

MAPA DE  
 PENDIENTES



HOJA: TF 17 (A,B,C) RC-1  
 ESCALA 1/ 5000  
 FECHA 09/ 2010