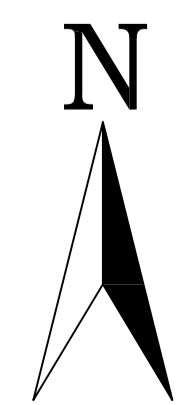


La Comisión de Ordenación del Territorio y Medio Ambiente de Canarias, acordó la APROBACIÓN DEFINITIVA del presente expediente en sesión de fecha

1 OCT 2010

Santa Cruz de Tenerife
 La Secretaría de la Comisión
 de Ordenación del Territorio y Medio Ambiente
 de Canarias
 D. Demetrio García Marchal

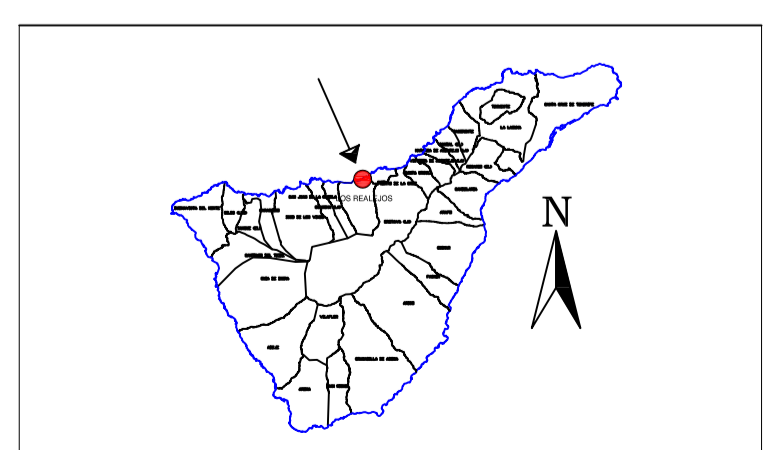


EQUIDICURVAS 5m.
 HUSO 28
 ELIPSOIDE WGS 84
 PROYECCIÓN UTM.

BASE CARTOGRÁFICA.


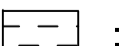



 Fecha de base cartográfica.
 1996

PLANO DE SITUACIÓN.



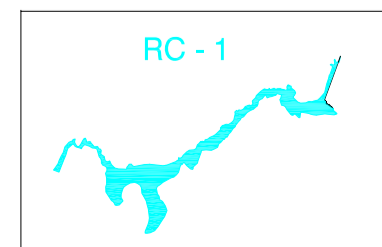
Provincia:
 SANTA CRUZ DE TENERIFE.
 Municipio:
 LOS REALEJOS.

LEYENDA

-  : LÍMITE DEL ESPACIO
- CUENCAS PRINCIPALES**
-  : Cuenca del Barranco de Palo Blanco
-  : Cuenca del Barranco de Godínez
-  : Cuenca del Barranco del Mayorazgo
-  : Naciente de Madre del Agua



PLAN ESPECIAL
PAISAJE PROTEGIDO RAMBLA DE CASTRO
APROBACIÓN DEFINITIVA



Espacios naturales de la isla de TENERIFE

MAPA DE
 HIDROLOGÍA


Gobierno de Canarias
 Consejería de Medio Ambiente
 y Ordenación Territorial
 Dirección General
 de Ordenación del Territorio

HOJA: TF 17 (A,B,C) RC-1
 ESCALA 1/ 5000
 FECHA 09/ 2010