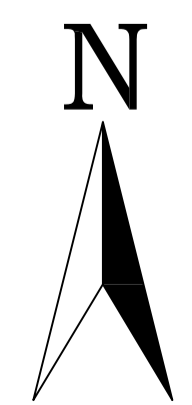


La Comisión de Ordenación del Territorio y Medio Ambiente de Canarias, acordó la APROBACIÓN DEFINITIVA del presente expediente en sesión de fecha

1 OCT 2010

Santa Cruz de Tenerife

La Secretaría de la Comisión  
Isabel Cruz Díaz  
D.ª Demetria García Marichal

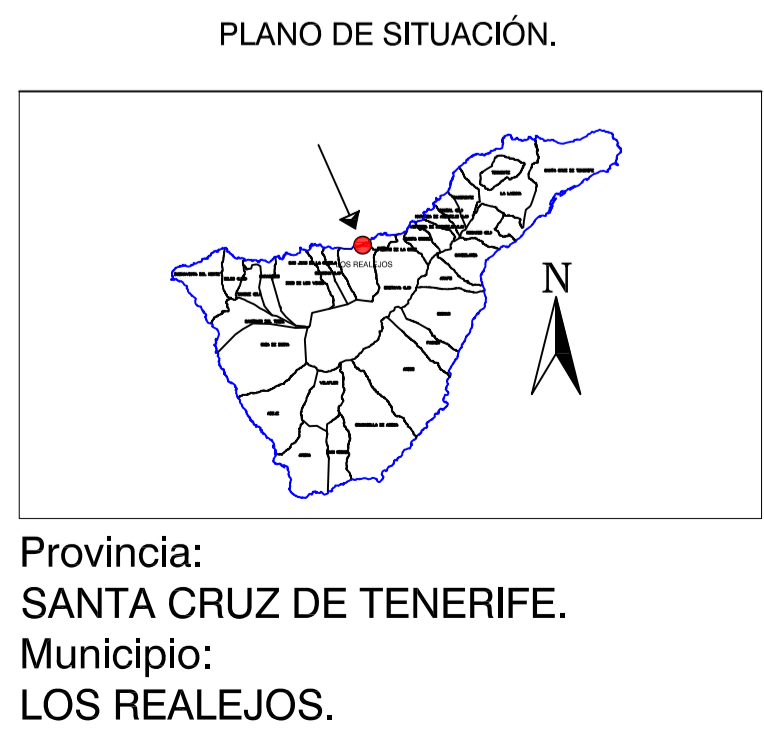


EQUIDICURVAS 5m.  
HUSO 28  
ELIPSOIDE WGS 84  
PROYECCIÓN UTM.

BASE CARTOGRÁFICA.

**GRAFCAN**

Fecha de base cartográfica.  
1996



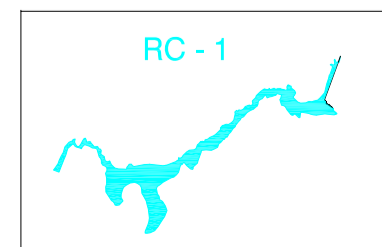
LEYENDA

— : LÍMITE DEL ESPACIO

: Vegetación halófila	: Palmeral
: Vegetación rupícola	: Formaciones ruderales
: Vegetación xerófila :	: Tarajal
: Cardonal	: Vegetación higrofíla
: Tabaibal	: Cultivos
: Facies de degradación	

**PLAN ESPECIAL PAISAJE PROTEGIDO RAMBLA DE CASTRO**

**APROBACIÓN DEFINITIVA**



Espacios naturales de la isla de TENERIFE

MAPA DE VEGETACIÓN

**Gobierno de Canarias**  
Consejería de Medio Ambiente y Ordenación Territorial  
Dirección General de Ordenación del Territorio

HOJA: TF 17 (A,B,C) RC- 1  
ESCALA 1/ 5000  
FECHA 09/ 2010