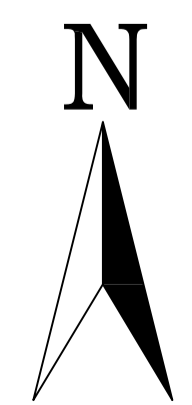


La Comisión de Ordenación del Territorio y Medio Ambiente de Canarias, acordó la APROBACIÓN DEFINITIVA del presente expediente en sesión de fecha

1 OCT 2010

Santa Cruz de Tenerife
 La Secretaría de la Comisión de Ordenación del Territorio y Medio Ambiente de Canarias
 Demetrio García Marichal

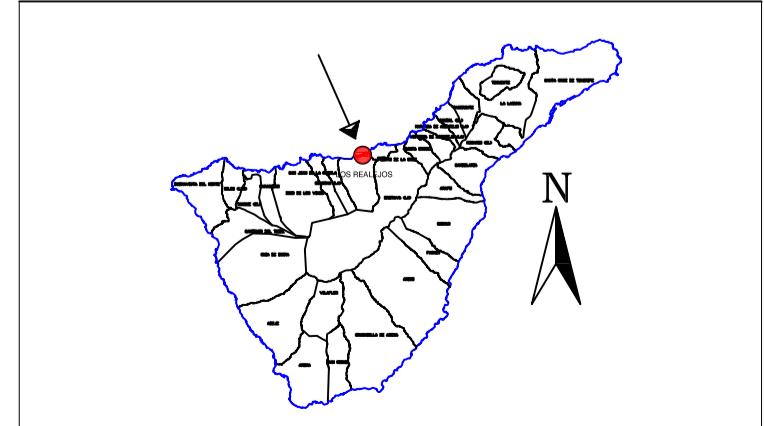


EQUIDICURVAS 5m.
 HUSO 28
 ELIPSOIDE WGS 84
 PROYECCIÓN UTM.

BASE CARTOGRÁFICA.






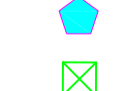
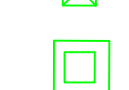











 Fecha de base cartográfica.
 1996

PLANO DE SITUACIÓN.



Provincia:
 SANTA CRUZ DE TENERIFE.
 Municipio:
 LOS REALEJOS.

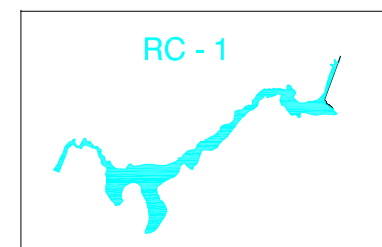
LEYENDA

-  : LÍMITE DEL ESPACIO
-  : Senderos
-  : Senderos bajo túnel
-  : Miradores
-  : Cuevas - refugios pesqueros.
-  : Inmuebles
-  : Torre tendido eléctrico
-  : Estación transformadora
-  : Tendido aéreo
-  : Tendido subterráneo
- : Torre tendido alta tensión.
-  : Conducciones de Saneamiento
-  : Conducciones de agua
-  : Galerías o pozos
-  : Estanques
-  : Construcciones con caracter residencial
-  : Construcciones deterioradas
-  : Otras construcciones
-  : Bancales de cultivo



PLAN ESPECIAL
 PAISAJE PROTEGIDO RAMBLA DE CASTRO

APROBACIÓN DEFINITIVA



Espacios naturales de la isla de TENERIFE

MAPA DE
 INFRAESTRUCTURAS

Gobierno de Canarias
 Consejería de Medio Ambiente y Ordenación Territorial
 Dirección General de Ordenación del Territorio

HOJA: TF 17 (A,B,C) RC-1
 ESCALA 1/ 5000
 FECHA 09/ 2010