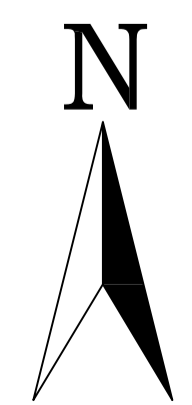


La Comisión de Ordenación del Territorio y Medio Ambiente de Canarias, acordó la APROBACIÓN DEFINITIVA del presente expediente en sesión de fecha

**1 OCT 2010**

Santa Cruz de Tenerife La Secretaría de la Comisión  
 D. Demetrio García Marchal

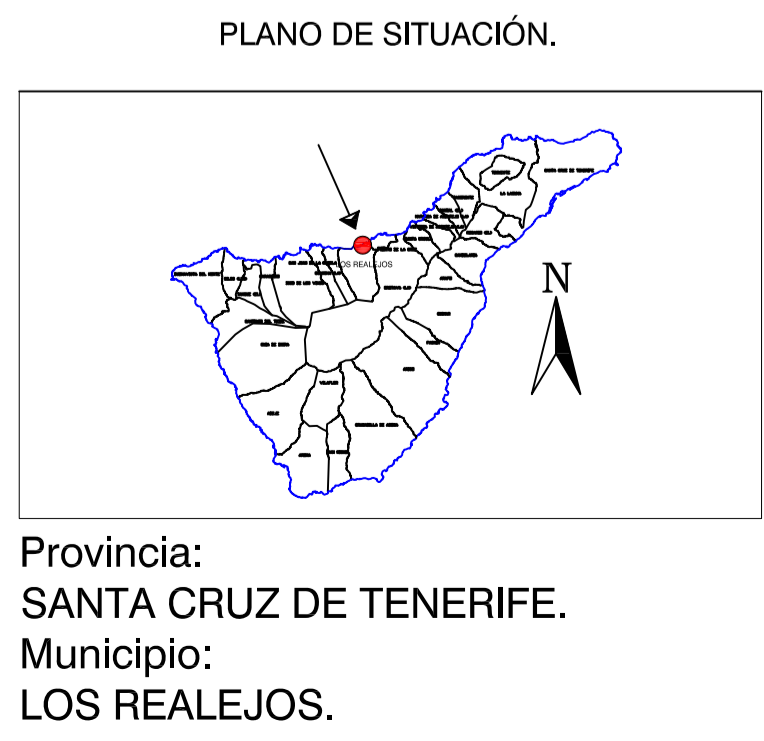







EQUIDICURVAS 5m.  
 HUSO 28  
 ELIPSOIDE WGS 84  
 PROYECCIÓN UTM.

BASE CARTOGRÁFICA.



Fecha de base cartográfica.  
 1996

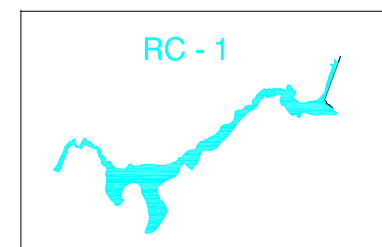


- LEYENDA**
-  : LÍMITE DEL ESPACIO
  -  : Límite de polígonos.
  -  : Parcela catastral.
  -  : Propiedad privada.
  -  : Propiedad pública.



**PLAN ESPECIAL  
 PAISAJE PROTEGIDO RAMBLA DE CASTRO**

**APROBACIÓN DEFINITIVA**



Espacios naturales de la isla de TENERIFE

**MAPA DE  
 PROPIEDAD**

 **Gobierno de Canarias**  
 Consejería de Medio Ambiente  
 y Ordenación Territorial  
 Dirección General  
 de Ordenación del Territorio

HOJA: TF 17 (A,B,C) RC- 1  
 ESCALA 1/ 5000  
 FECHA 09/ 2010