

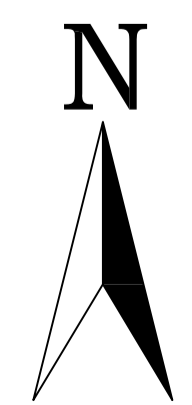
La Comisión de Ordenación del Territorio y Medio Ambiente de Canarias, acordó la APROBACIÓN DEFINITIVA del presente expediente en sesión de fecha

1 OCT 2010

Santa Cruz de Tenerife

La Secretaría de la Comisión
Belen Diaz Elias

Dimas Garcia Marichal



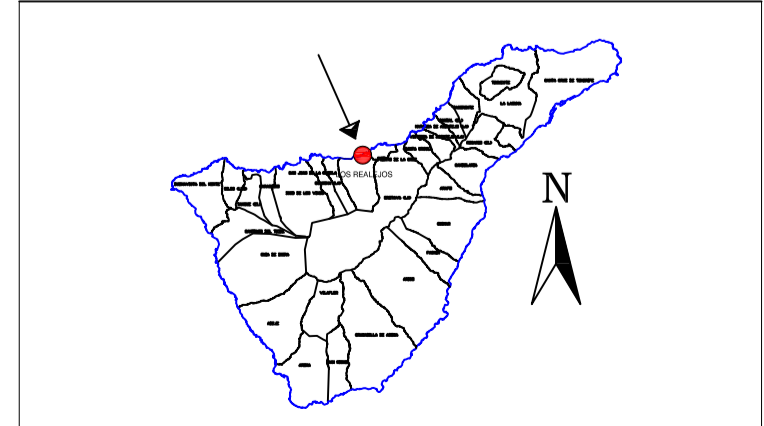
EQUIDICURVAS 5m.
HUSO 28
ELIPSOIDE WGS 84
PROYECCIÓN UTM.

BASE CARTOGRÁFICA.

GRAFCAN

Fecha de base cartográfica.
1996

PLANO DE SITUACIÓN.



Provincia:
SANTA CRUZ DE TENERIFE.
Municipio:
LOS REALEJOS.

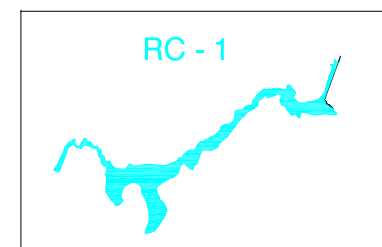
LEYENDA

- : LÍMITE DEL ESPACIO
- : Suelo Rústico de Protección Costera (SRPL).
- : Suelo Rústico de Protección de Infraestructuras (SRPI).
- ZONA DE USO MODERADO (ZUM).
- ZONA DE USO ESPECIAL (ZUE).
- ZONA DE USO GENERAL (ZUG).



PLAN ESPECIAL
PAISAJE PROTEGIDO RAMBLA DE CASTRO

APROBACIÓN DEFINITIVA



Espacios naturales de la isla de TENERIFE

MAPA DE
ZONIFICACIÓN

Gobierno de Canarias
Consejería de Medio Ambiente
y Ordenación Territorial
Dirección General
de Ordenación del Territorio

HOJA: TF 17 (A,B,C) RC- 1
ESCALA 1/ 5000
FECHA 09/ 2010