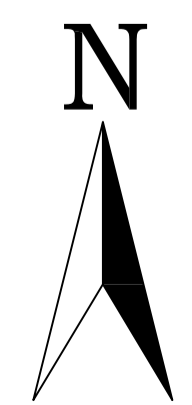


La Comisión de Ordenación del Territorio y Medio Ambiente de Canarias, acordó la APROBACIÓN DEFINITIVA del presente expediente en sesión de fecha

1 OCT 2010

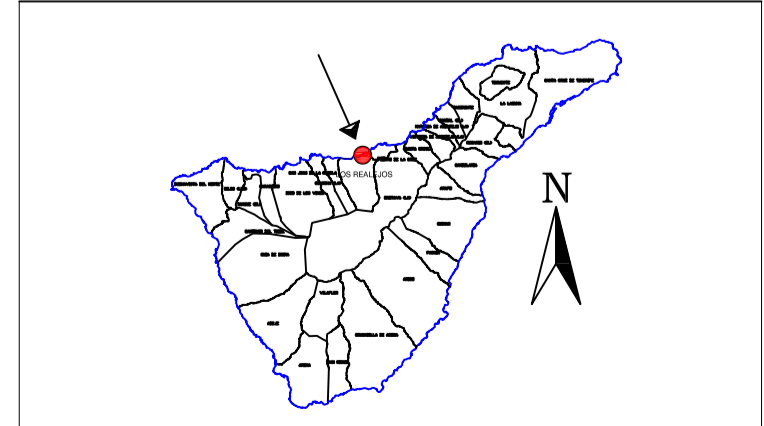
Santa Cruz de Tenerife  
 La Secretaria de la Comisión  
 D. Pedro Díaz Eiras  
 D. Demelza Cordero Marichal



EQUIDICURVAS 5m.  
 HUSO 28  
 ELIPSOIDE WGS 84  
 PROYECCIÓN UTM.



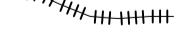

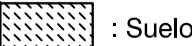


BASE CARTOGRAFICA.  
  
 Fecha de base cartográfica.  
 1996

PLANO DE SITUACIÓN.



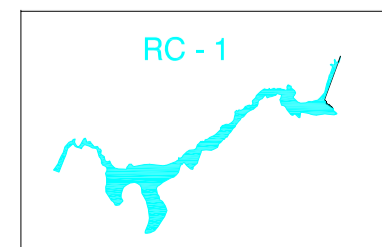
Provincia:  
 SANTA CRUZ DE TENERIFE.  
 Municipio:  
 LOS REALEJOS.

LEYENDA

-  : LÍMITE DEL ESPACIO
-  : Suelo Rústico de Protección Costera (SRPL).
-  : Suelo Rústico de Protección de Infraestructuras (SRPI).
-  : Suelo Rústico de Protección Paisajística (SRPP).
-  : Suelo Urbano Consolidado (SUCU).
-  : Suelo Urbano no Consolidado (SURN).
-  : Suelo Rústico de Protección de Infraestructuras y Equipamientos (SRPI-E).



PLAN ESPECIAL  
 PAISAJE PROTEGIDO RAMBLA DE CASTRO  
**APROBACIÓN DEFINITIVA**



Espacios naturales de la isla de TENERIFE

MAPA DE  
 CLASIFICACIÓN Y  
 CATEGORIZACIÓN DEL SUELO

  
 Gobierno de Canarias  
 Consejería de Medio Ambiente  
 y Ordenación Territorial  
 Dirección General  
 de Ordenación del Territorio

HOJA: TF 17 (A,B,C) RC- 1  
 ESCALA 1/ 5000  
 FECHA 09/ 2010