







 Aprobado definitivamente para  
 el Plan de Ordenación del  
 Territorio y Medio Ambiente de  
 Canarias, mediante Resolución de  
 fecha 27 de Julio de 2005

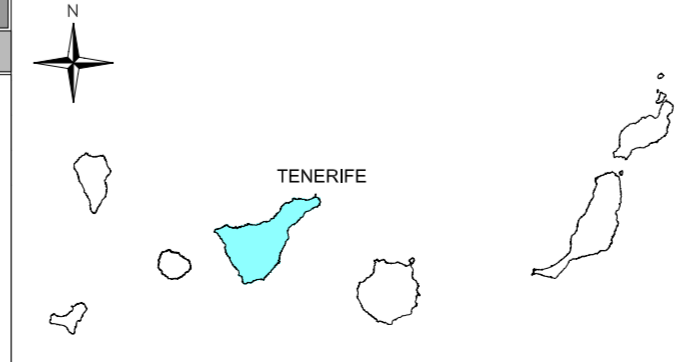
El Jefe de Sección de Ordenación  
 de E.N.P. Occidentales



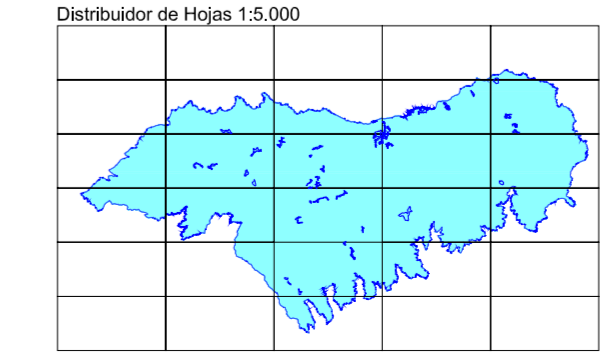
**GOBIERNO DE CANARIAS**  
 CONSEJERIA DE MEDIO AMBIENTE Y  
 ORDENACION TERRITORIAL  
 Dirección General de Ordenación del Territorio

Red Canaria de Espacios  
 Naturales Protegidos

COSTAS	
	AMBITO PLAN RECTOR ANAGA
	DOMINIO PUBLICO
	RIBERA DEL MAR
	SERVIDUMBRE DE PROTECCION
	LIMITE AUTORENO PORTUARIA
<b>CUMPLIMIENTO LEY DE COSTAS</b> • LOS USOS EN SERVIDUMBRE DE PROTECCION ESTARAN A LO DESPERTO EN LOS ARTS. 24 Y 25. • SERVIDUMBRE DE TRANSITO (ART. 27) • ZONA DE RESERVA (ART. 30) • INSTALACIONES DE TRATAMIENTO DE AGUAS RESIDUALES (ART. 44) • INSTALACIONES Y CONSTRUCCIONES EXTERIORES EN DOMINIO PUBLICO Y SERVIDUMBRE DE PROTECCION SEGUN LO ESTABLECIDO EN LA DISPOSICION TRANSITORIA CUARTA. • LOS USOS Y ACTIVIDADES QUE SE PROHIBEN EN ZONA DE DOMINIO PUBLICO PRECEDIRAN DE LA AUTORIZACION O CONCESION PREVISTA EN LA LEY DE COSTAS, FIENDO OPORTUNAMENTE	



Localización  
 Tenerife  
 Fecha Base Cartográfica  
**GRAFCAN**  
 1998



**REVISIÓN PARCIAL DEL PLAN RECTOR DE USO Y GESTIÓN DEL**  
**PARQUE RURAL DE ANAGA**  
 DOCUMENTO DE APROBACIÓN DEFINITIVA  
 PLANO DE INFORMACIÓN  
**SITUACIÓN GENERAL EN LA COMARCA NORTE**  
 PRUG DE ANAGA  
 ESCALA 1:25.000  
 1.02  
 NOVIEMBRE 2006  
 ARQUITECTOS CARO & MANOSO ASOCIADOS