











ÁREAS DE REGULACIÓN HOMOGÉNEA


- Protección Ambiental 1**
-  Montañas
 -  Barrancos
 -  Laderas
 -  Malpais y Llanos

- Protección Ambiental 2**
-  Bosques Consolidados
 -  Bosques Potenciales







- Protección Ambiental 3**
-  Costeras
 -  Marinas

- Protección Económica**
-  Protección Económica 1
 -  Protección Económica 2
 -  Protección Económica 3




- Protección Territorial**
-  Áreas de Interés Estratégico
 -  Áreas urbanas
 -  Áreas de Expansión Urbana

 **Ámbito Aeropuerto. PLAN DIRECTOR.**
Orden M. de Presidencia de 5/9/2001

ELEMENTOS DE CARTOGRAFÍA

-  Red viaria
-  Vial urbano
-  Edificación
-  Cauce Barranco
-  Embalse, estanque, ...
-  Curva de nivel (100 mts)

LEYENDA DE SERVIDUMBRES AERONÁUTICAS

-  **150** COTA DE LAS SERVIDUMBRES AERONÁUTICAS
-  VULNERACIÓN POR EL TERRENO DE LAS SERVIDUMBRES AERONÁUTICAS
-  ZONAS DE SEGURIDAD DE LAS INSTALACIONES RADIOELÉCTRICAS

Denominación:

AEROPUERTO DE TENERIFE NORTE
SERVIDUMBRES AERONÁUTICAS
SERVIDUMBRES DE AERÓDROMO E INSTALACIONES RADIOELÉCTRICAS
REAL DECRETO 2025/1976

PLAN INSULAR DE ORDENACIÓN DE TENERIFE. ESTUDIO DE BASE: AEROPUERTOS

Fecha: **FEBRERO, 2010**

Escala: **1 : 30.000**