







ÁREAS DE REGULACIÓN HOMOGÉNEA



Protección Ambiental 1

-  Montañas
-  Barrancos
-  Laderas
-  Malpais y Llanos




Protección Ambiental 2

-  Bosques Consolidados
-  Bosques Potenciales




Protección Ambiental 3

-  Costeras
-  Marinas







Protección Económica

-  Protección Económica 1
-  Protección Económica 2
-  Protección Económica 3









Protección Territorial

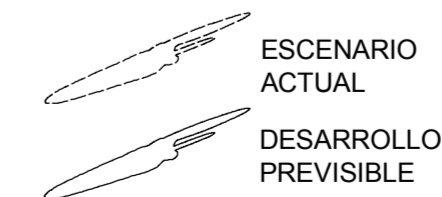
-  Áreas de Interés Estratégico
-  Áreas urbanas
-  Áreas de Expansión Urbana

ELEMENTOS DE CARTOGRAFÍA

-  Red viaria
-  Vial urbano
-  Edificación
-  Cauce Barranco
-  Embalse, estanque, ...
-  Curva de nivel (100 mts)

LEYENDA DE AFECCIONES ACÚSTICAS

-  ENVOLVENTE 50 dB (A)
-  ENVOLVENTE 55 dB (A)
-  ENVOLVENTE 60 dB (A)
-  ENVOLVENTE 65 dB (A)
-  ENVOLVENTE 70 dB (A)
-  ENVOLVENTE 75 dB (A)
-  ENVOLVENTE 80 dB (A)
-  ENVOLVENTE 85 dB (A)



Denominación:

AEROPUERTO DE TENERIFE SUR
SERVIDUMBRES ACÚSTICAS
PLAN DIRECTOR
ESCENARIO ACTUAL Y DESARROLLO PREVISIBLE NOCHE

PLAN INSULAR DE ORDENACIÓN DE TENERIFE. ESTUDIO DE BASE: AEROPUERTOS

Fecha: FEBRERO, 2010

Escala: 1 : 30.000