







ÁREAS HOMOGÉNEA

-  Montañas
-  Barrancos
-  Laderas
-  Malpais y Llanos







-  Forestal Arbolado
-  Potencial Forestal Arbolado

-  Costas

-  Agrícola 1 de Costa
-  Agrícola 1 de Medianias
-  Agrícola 2
-  Agrícola 3

-  Áreas Comunes
-  Sistemas Insulares
-  Industrial
-  Residencial

ELEMENTOS DE CARTOGRAFÍA

-  Red viaria
-  Vial urbano
-  Edificación
-  Cauce Barranco
-  Embalse, estanque, ...
-  Curva de nivel (100 mts)

Denominación:

SÍNTESIS DE LA INFORMACIÓN
PLAN INSULAR DE ORDENACIÓN DE TENERIFE

Fecha:
FEBRERO, 2010

Escala:
1 : 25.000

Hoja Nº:
4