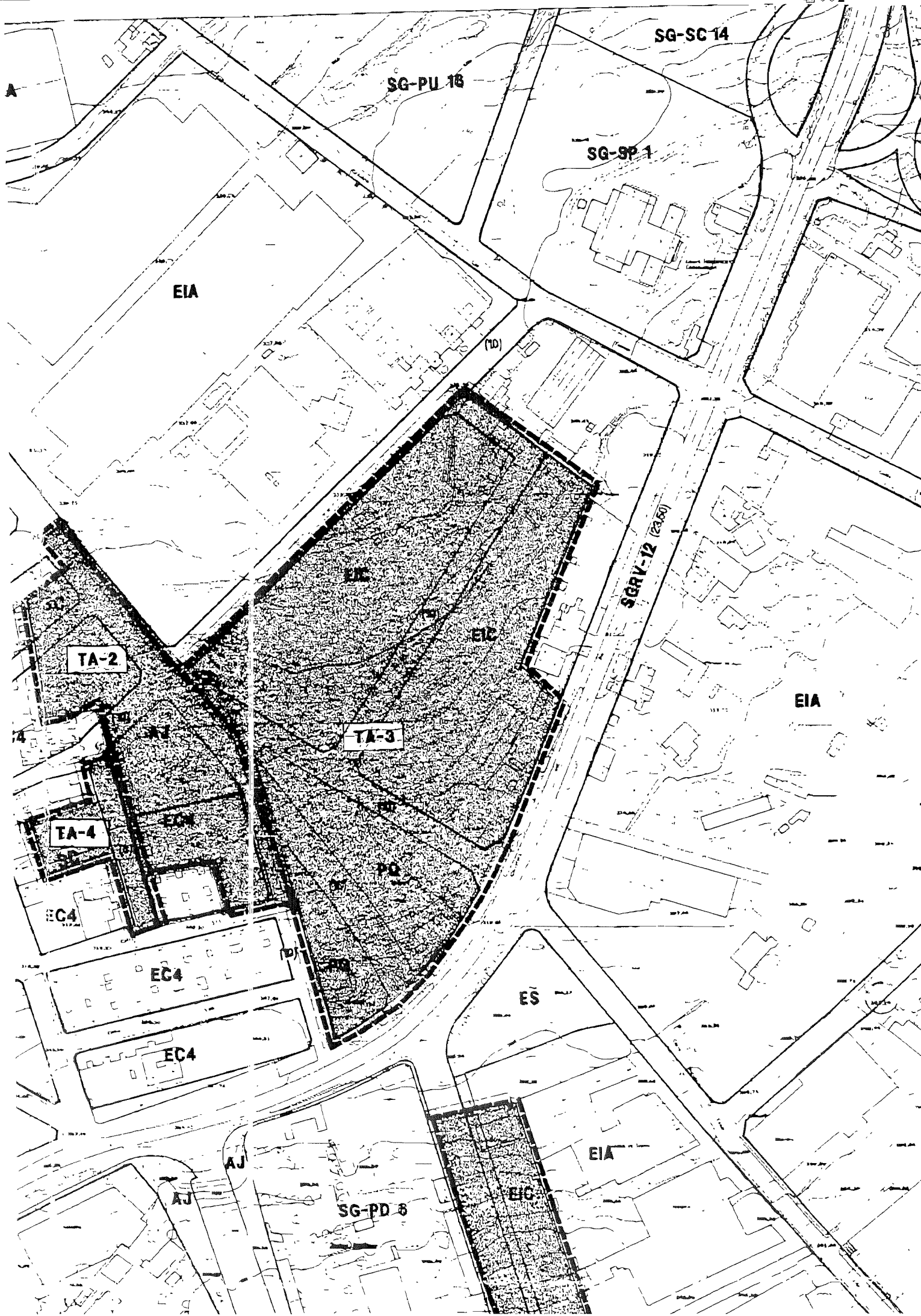




## **ANEJO 4 : FICHAS CATASTRO**



# OFICINA TÉCNICA MUNICIPAL DEL EXCMO. AYUNTAMIENTO DE LA LAGUNA

## INFORMACION CATASTRAL DE BIENES INMUEBLES DE NATURALEZA URBANA MUNICIPIO DE LA LAGUNA - PROVINCIA DE S.C. TENERIFE

SOLICITANTE:  
MOTIVO SOLICITUD:

### IDENTIFICACIÓN CATASTRAL DE LA PARCELA

COD. PARCELA: **2980983**    REF. DE PLANO: **CS7437N**    TIPO DE PARCELA: **URBANA**

#### LOCALIZACIÓN

#### SUPERFICIE CATASTRAL

CODIGO: **01095**    SIGLA: **CL**    DENOMINACIÓN: **PRINCESA DACIL**    NUM.: **6**    SUP. SOLAR (M²): **5.000**    SUP. CONSTRUIDA (M²): **0**

### DATOS DEL TITULAR

NIF/CIF: **B38375069**    APELLIDOS Y NOMBRE / RAZÓN SOCIAL: **M D V 95 SL**    PERSONALIDAD: **J**

#### DOMICILIO FISCAL

CODIGO: **00000**    SIGLA: **AV**    DENOMINACIÓN: **BLAS PEREZ GONZALEZ**    NUM.: **13**    C. POSTAL: **38400**

MUNICIPIO: **PUERTO DE LA CRUZ**    PROVINCIA: **S.C. TENERIFE**

### INFORMACIÓN DE LA UNIDAD FISCAL

#### IDENTIFICACIÓN CATASTRAL

REFERENCIA CATASTRAL: **2980983CS7437N0001BA**    NUMERO FIJO: **10992584**

#### DATOS DEL LOCAL

ESCL/P/PTA: **S**    **UE**    **LO**

USO: **M - SOLARES USO PROPIO**

COEF. PROPIEDAD: **100.000**    S. UNIDAD FISCAL (M²): **5.000**

#### HISTORIAL

AÑO DE ÚLTIMA REVISIÓN: **2.003**

AÑO DE ULTIMA NOTIFICACION: **0**

AÑO DEL VALOR CATASTRAL: **2.003**

#### VALORES

VALOR DEL SUELO: **289.365,00**

VALOR CONSTRUCCIÓN: **0,00**

VALOR CATASTRAL: **289.365,00**



### Ficheros procedentes de la Dirección General del Catastro - Datos del ejercicio 2003

INFORMACIÓN SUJETA A LA LEGISLACIÓN SOBRE LA PROPIEDAD INTELECTUAL  
CORRESPONDEN A LA ADMINISTRACIÓN GENERAL DEL ESTADO LOS DERECHOS DE AUTOR QUE ESTABLECE EL ARTÍCULO 33.3 b) DE LA LEY 13/1996, DE 30 DE DICIEMBRE  
EL PRESENTE DOCUMENTO INFORMATIVO NO TIENE EL CARÁCTER DE CERTIFICACIÓN QUE ESTABLECE EL ARTÍCULO 50.3 b) DE LA LEY 13/1996, DE 13 DE DICIEMBRE

EN LA LAGUNA, A 3 DE JULIO DE 2003.  
Fdo. Técnico de la Oficina Técnica Catastral

# OFICINA TÉCNICA MUNICIPAL DEL EXCMO. AYUNTAMIENTO DE LA LAGUNA

## INFORMACION CATASTRAL DE BIENES INMUEBLES DE NATURALEZA URBANA

MUNICIPIO DE LA LAGUNA - PROVINCIA DE S.C. TENERIFE

SOLICITANTE:

MOTIVO SOLICITUD:

### IDENTIFICACIÓN CATASTRAL DE LA PARCELA

COD. PARCELA: 2980926 REF. DE PLANO: CS7437N TIPO DE PARCELA: URBANA

#### LOCALIZACIÓN

CODIGO: 01095 SIGLA: CL DENOMINACIÓN: PRINCESA DACIL

#### SUPERFICIE CATASTRAL

NUM.: 6 SUP. SOLAR (M<sup>2</sup>): 5.290 SUP. CONSTRUIDA (M<sup>2</sup>): 375

### DATOS DEL TITULAR

NIF/CIF: 41787937L APELLIDOS Y NOMBRE / RAZÓN SOCIAL: ALVAREZ RODRIGUEZ ELVIRA PERSONALIDAD: F

#### DOMICILIO FISCAL

CODIGO: 01095 SIGLA: CL DENOMINACIÓN: PRINCESA DACIL NUM.: 6 C. POSTAL: 38108

MUNICIPIO: LA LAGUNA PROVINCIA: S.C. TENERIFE

### INFORMACIÓN DE LA UNIDAD FISCAL

#### IDENTIFICACIÓN CATASTRAL

REFERENCIA CATASTRAL: 2980926CS7437N0001FA NUMERO FIJO: 10054079

#### DATOS DEL LOCAL

ESC/PL/PTA: T OD OS

USO: V - RESIDENCIAL USO PROPIO

COEF. PROPIEDAD: 100.000 S. UNIDAD FISCAL (M<sup>2</sup>): 375

#### HISTORIAL

AÑO DE ÚLTIMA REVISIÓN: 2.003

AÑO DE ULTIMA NOTIFICACIÓN: 0

AÑO DEL VALOR CATASTRAL: 2.003

#### VALORES

VALOR DEL SUELO: 428.607,44

VALOR CONSTRUCCIÓN: 20.060,51

VALOR CATASTRAL: 448.667,95



### Ficheros procedentes de la Dirección General del Catastro - Datos del ejercicio 2003

INFORMACIÓN SUJETA A LA LEGISLACIÓN SOBRE LA PROPIEDAD INTELECTUAL  
CORRESPONDEN A LA ADMINISTRACIÓN GENERAL DEL ESTADO LOS DERECHOS DE AUTOR QUE ESTABLECE EL ARTÍCULO 33.3.b) DE LA LEY 13/1996, DE 30 DE DICIEMBRE  
EL PRESENTE DOCUMENTO INFORMATIVO NO TIENE EL CARÁCTER DE CERTIFICACIÓN QUE ESTABLECE EL ARTÍCULO 50.3.b) DE LA LEY 13/1996, DE 13 DE DICIEMBRE

EN LA LAGUNA, A 3 DE JULIO DE 2003.  
Fdo. Técnico de la Oficina Técnica Catastral

**OFICINA TÉCNICA MUNICIPAL  
DEL EXCMO. AYUNTAMIENTO DE LA LAGUNA**

**INFORMACION CATASTRAL DE BIENES INMUEBLES DE NATURALEZA URBANA**

MUNICIPIO DE LA LAGUNA - PROVINCIA DE S.C. TENERIFE

SOLICITANTE:  
MOTIVO SOLICITUD:

**IDENTIFICACIÓN CATASTRAL DE LA PARCELA**

COD. PARCELA: 2980924    REF. DE PLANO: CS7437N    TIPO DE PARCELA: URBANA

**LOCALIZACIÓN**

CODIGO: 01095    SIGLA: CL    DENOMINACIÓN: PRINCESA DACIL

**SUPERFICIE CATASTRAL**

NUM.: 2    SUP. SOLAR (M<sup>2</sup>): 1.310    SUP. CONSTRUIDA (M<sup>2</sup>): 0

**DATOS DEL TITULAR**

NIF/CIF: B38375069    APELLIDOS Y NOMBRE / RAZÓN SOCIAL: M D V 95 SL    PERSONALIDAD: J

**DOMICILIO FISCAL**

CODIGO: 00000    SIGLA: AV    DENOMINACIÓN: BLAS PEREZ GONZALEZ    NUM.: 13    C. POSTAL: 38400

MUNICIPIO: PUERTO DE LA CRUZ    PROVINCIA: S.C. TENERIFE

**INFORMACIÓN DE LA UNIDAD FISCAL**

**IDENTIFICACIÓN CATASTRAL**

REFERENCIA CATASTRAL: 2980924CS7437N0001LA    NUMERO FIJO: 10054077

**DATOS DEL LOCAL**

ESC/PL/PTA: S UE LO

USO: M - SOLARES USO PROPIO

COEF. PROPIEDAD: 100.000    S. UNIDAD FISCAL (M<sup>2</sup>): 1.310

**HISTORIAL**

AÑO DE ÚLTIMA REVISIÓN: 2.003

AÑO DE ÚLTIMA NOTIFICACIÓN: 0

AÑO DEL VALOR CATASTRAL: 2.003

**VALORES**

VALOR DEL SUELO: 75.813,63

VALOR CONSTRUCCIÓN: 0,00

VALOR CATASTRAL: 75.813,63



**Ficheros procedentes de la Dirección General del Catastro - Datos del ejercicio 2003**

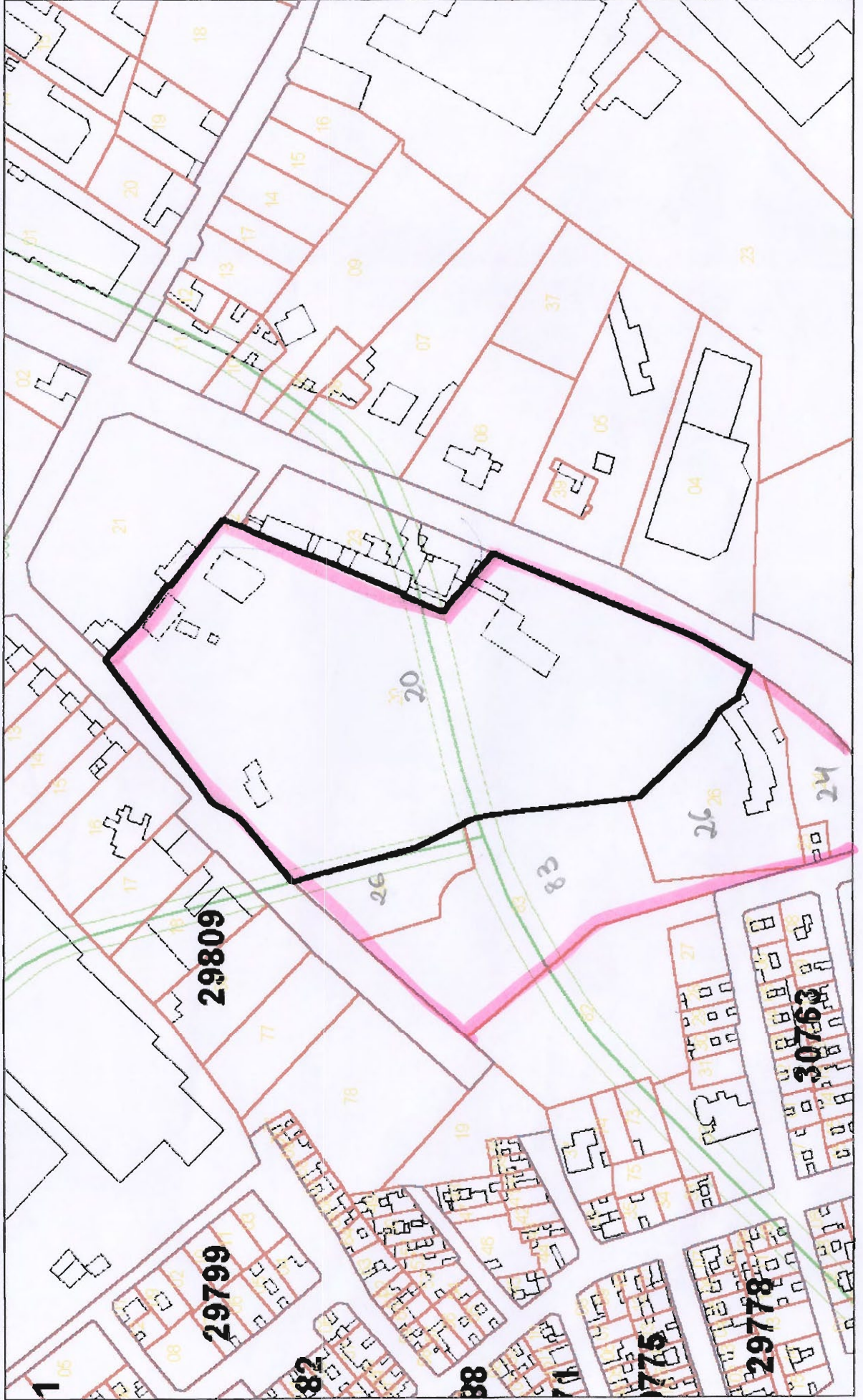
INFORMACIÓN SUJETA A LA LEGISLACIÓN SOBRE LA PROPIEDAD INTELECTUAL  
CORRESPONDEN A LA ADMINISTRACIÓN GENERAL DEL ESTADO LOS DERECHOS DE AUTOR QUE ESTABLECE EL ARTÍCULO 33.3.b) DE LA LEY 13/1996, DE 30 DE DICIEMBRE  
EL PRESENTE DOCUMENTO INFORMATIVO NO TIENE EL CARÁCTER DE CERTIFICACIÓN QUE ESTABLECE EL ARTÍCULO 50.3.b) DE LA LEY 13/1996, DE 13 DE DICIEMBRE

EN LA LAGUNA, A 3 DE JULIO DE 2003.  
Fdo. Técnico de la Oficina Técnica Catastral

OFICINA TÉCNICA MUNICIPAL  
DEL EXCMO. AYUNTAMIENTO DE LA LAGUNA

PLANO DE SITUACIÓN DE PARCELA  
MUNICIPIO DE LA LAGUNA

FECHA	REF. CATASTRAL	SITUACIÓN	ESCALA
03/07/2003	2980920CS7437N	CL. SANTA AMELIA N° 3	1:2.000



# OFICINA TÉCNICA MUNICIPAL DEL EXCMO. AYUNTAMIENTO DE LA LAGUNA

## INFORMACION CATASTRAL DE BIENES INMUEBLES DE NATURALEZA URBANA

MUNICIPIO DE LA LAGUNA - PROVINCIA DE S.C. TENERIFE

SOLICITANTE:

MOTIVO SOLICITUD:

### IDENTIFICACIÓN CATASTRAL DE LA PARCELA

COD. PARCELA:  REF. DE PLANO:  TIPO DE PARCELA:

#### LOCALIZACIÓN

#### SUPERFICIE CATASTRAL

CODIGO:  SIGLA:  DENOMINACIÓN:  NUM.:  SUP. SOLAR (M<sup>2</sup>):  SUP. CONSTRUIDA (M<sup>2</sup>):

### DATOS DEL TITULAR

NIF/CIF:  APELLIDOS Y NOMBRE / RAZÓN SOCIAL:  PERSONALIDAD:

#### DOMICILIO FISCAL

CODIGO:  SIGLA:  DENOMINACIÓN:  NUM.:  C. POSTAL:

MUNICIPIO:  PROVINCIA:

### INFORMACIÓN DE LA UNIDAD FISCAL

#### IDENTIFICACIÓN CATASTRAL

REFERENCIA CATASTRAL:  NUMERO FUO:

#### DATOS DEL LOCAL

ESC/P/PTA:

USO:

COEF. PROPIEDAD:  S. UNIDAD FISCAL (M<sup>2</sup>):

#### HISTORIAL

AÑO DE ÚLTIMA REVISIÓN:

AÑO DE ULTIMA NOTIFICACIÓN:

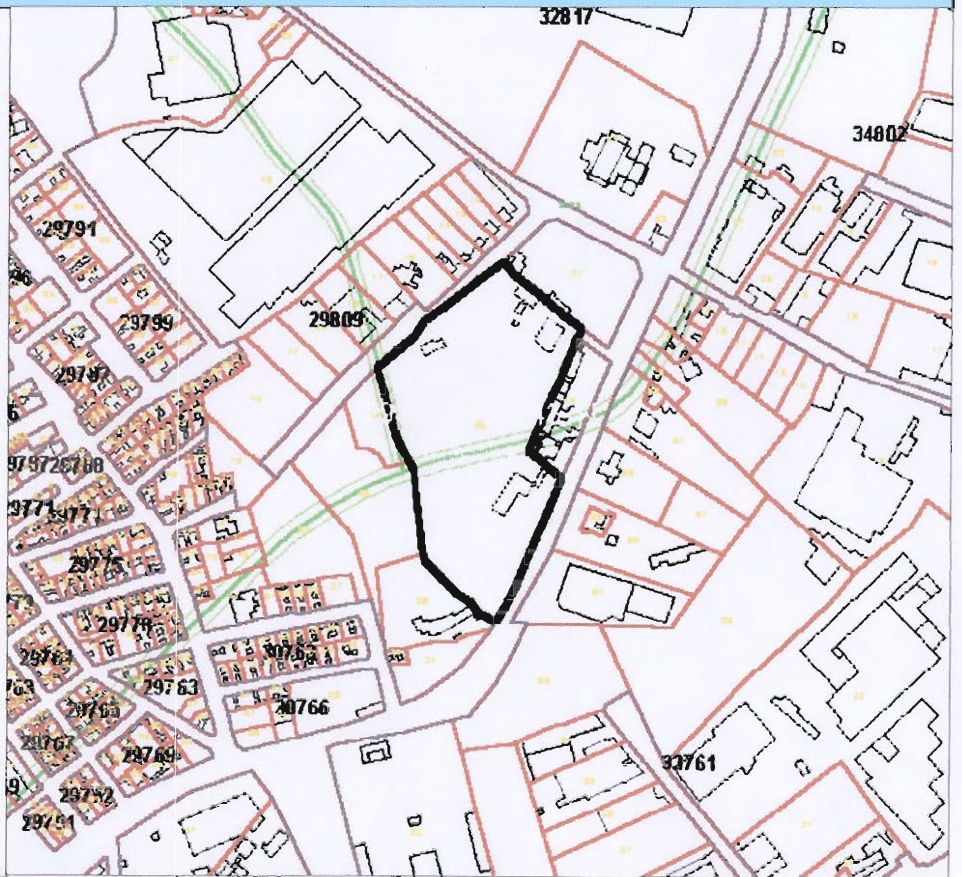
AÑO DEL VALOR CATASTRAL:

#### VALORES

VALOR DEL SUELO:

VALOR CONSTRUCCIÓN:

VALOR CATASTRAL:



### Ficheros procedentes de la Dirección General del Catastro - Datos del ejercicio 2003

INFORMACIÓN SUJETA A LA LEGISLACIÓN SOBRE LA PROPIEDAD INTELECTUAL  
CORRESPONDEN A LA ADMINISTRACIÓN GENERAL DEL ESTADO LOS DERECHOS DE AUTOR QUE ESTABLECE EL ARTICULO 33.3.b) DE LA LEY 13/1996, DE 30 DE DICIEMBRE  
EL PRESENTE DOCUMENTO INFORMATIVO NO TIENE EL CARACTER DE CERTIFICACIÓN QUE ESTABLECE EL ARTICULO 50.3.b) DE LA LEY 13/1996, DE 13 DE DICIEMBRE

EN LA LAGUNA, A 3 DE JULIO DE 2003.  
Fdo. Técnico de la Oficina Técnica Catastral



# OFICINA TÉCNICA MUNICIPAL DEL EXCMO. AYUNTAMIENTO DE LA LAGUNA

## INFORMACIÓN CATASTRAL DE BIENES INMUEBLES DE NATURALEZA URBANA MUNICIPIO DE LA LAGUNA - PROVINCIA DE S.C. TENERIFE

**CD. PARCELA** 2980923   
 **REF. DE PLANO** CS7437N   
 **TIPO DE PARCELA** URBANA

**LOCALIZACIÓN**

**CODIGO REG. DENOMINACIÓN**  
 00534 AV TACO

**SUPERFICIE CATASTRAL**

**NUM. SUP. SOLAR (M<sup>2</sup>) SUP. CONSTRUIDA (M<sup>2</sup>)**  
 128 2.268 2.428

**NIF/CF APELLIDOS Y NOMBRE / RAZÓN SOCIAL PERSONALIDAD**  
 A38225385 ESCUDER GORRIN SA J

**DOMICILIO FISCAL**

**CODIGO REG. DENOMINACIÓN NUM. C. POSTAL**  
 00032 CL MENDEZ NUNEZ 43 38001

**MUNICIPIO PROVINCIA**  
 SANTA CRUZ TENERIFE S.C. TENERIFE

**IDENTIFICACIÓN CATASTRAL**

**REFERENCIA CATASTRAL NUMERO FUG**  
 2980923CS7437N0001PA 10054078

**DATOS DEL LOCAL**

**ESC. PLANTA PUERTA USO**  
 T OD OS V

**CDEF. PROP. S. UNIDAD FISCAL (M<sup>2</sup>)**  
 100.000 2.428

**HISTORIAL**

**AÑO DE ÚLTIMA REVISIÓN** 2.003

**AÑO DE ÚLTIMA NOTIFICACIÓN** 0

**AÑO DEL VALOR CATASTRAL** 2.003

**VALORES**

**VALOR DEL SUELO** 285.991,88

**VALOR CONSTRUCCIÓN** 240.878,30

**VALOR CATASTRAL** 526.870,18



**Ficheros procedentes de la Dirección General del Catastro - Datos del ejercicio 2003**

INFORMACIÓN SUJETA A LA LEGISLACIÓN SOBRE LA PROPIEDAD INTELECTUAL  
 CORRESPONDEN A LA ADMINISTRACIÓN GENERAL DEL ESTADO LOS DERECHOS DE AUTOR QUE ESTABLECE EL ARTÍCULO 33.5 b) DE LA LEY 13/1996, DE 30 DE DICIEMBRE  
 EL PRESENTE DOCUMENTO INFORMATIVO NO TIENE EL CARÁCTER DE CERTIFICACIÓN QUE ESTABLECE EL ARTÍCULO 60.3 b) DE LA LEY 13/1996, DE 30 DE DICIEMBRE

**EN LA LAGUNA, A 20 DE FEBRERO DE 2003.**  
 Fdo. Técnico de la Oficina Técnica Catastral