

GRANADILLA



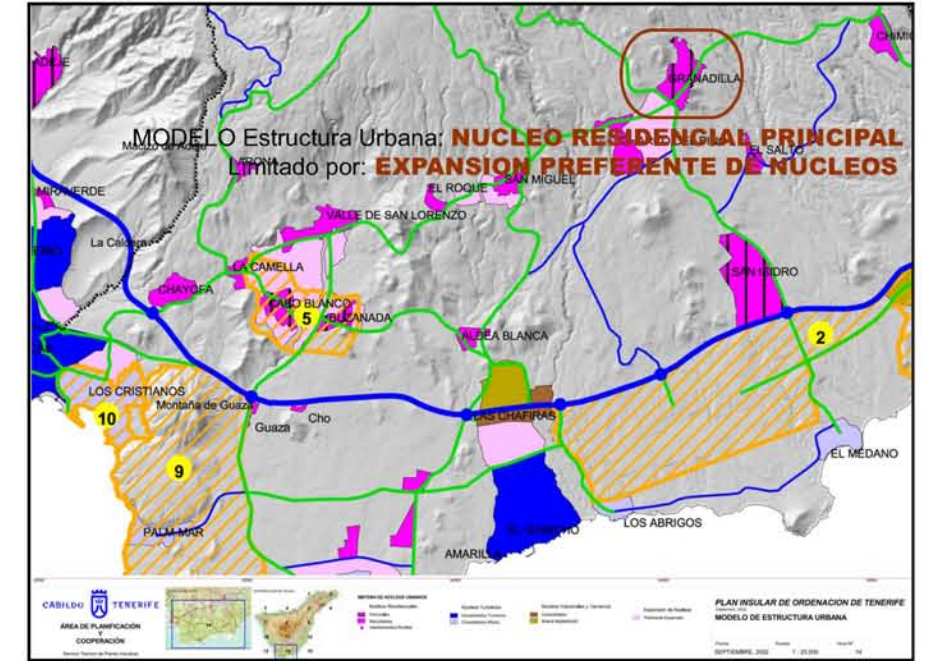
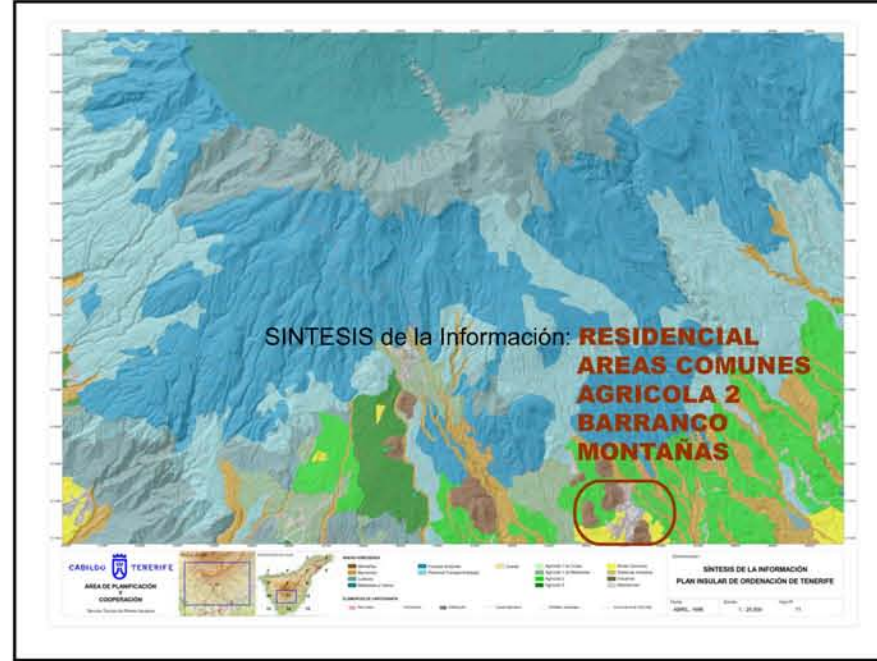
NUCLEOS TRADICIONALES

[tipificación de suelo residencial según su origen de crecimiento]

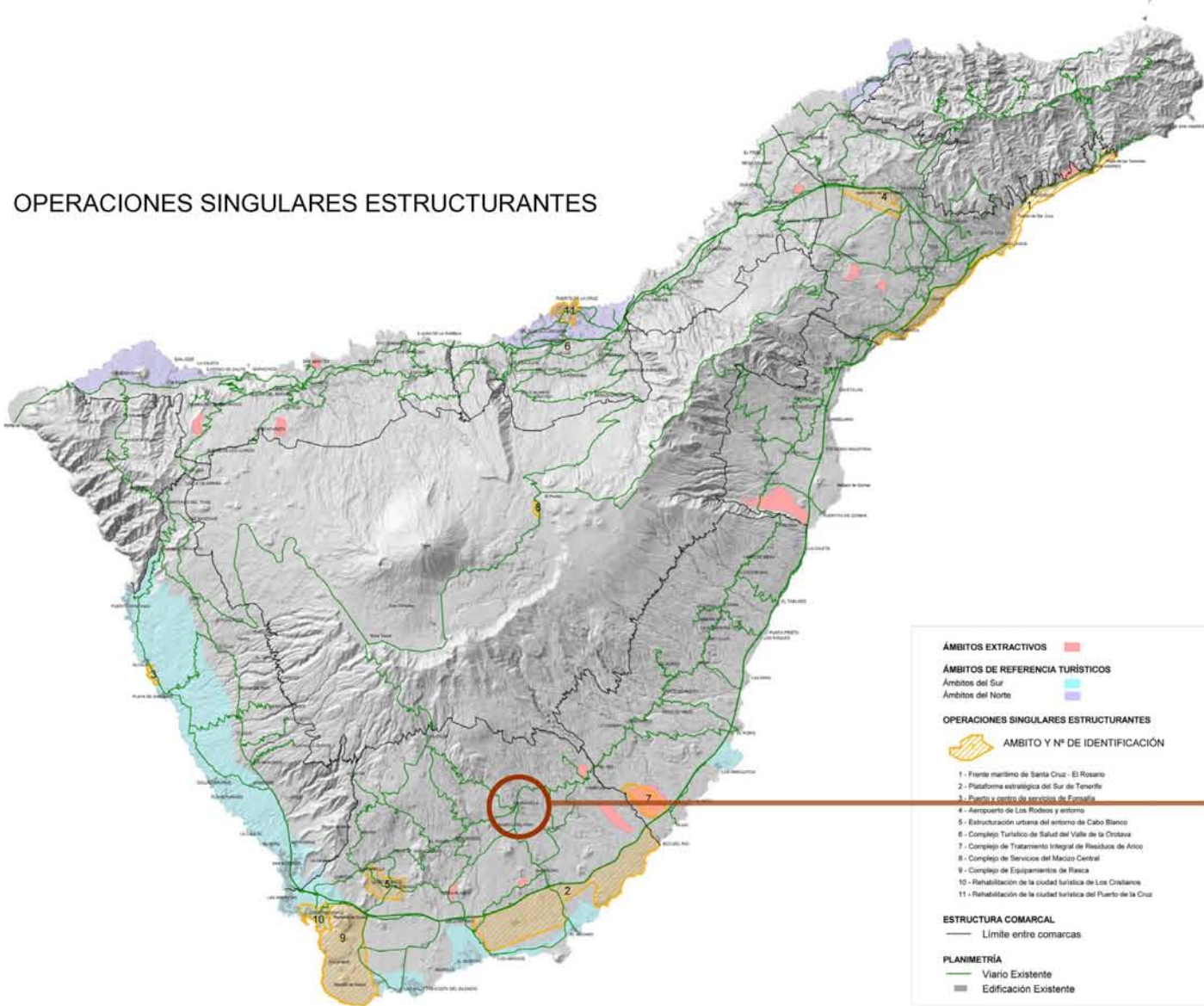




GRANADILLA



OPERACIONES SINGULARES ESTRUCTURANTES



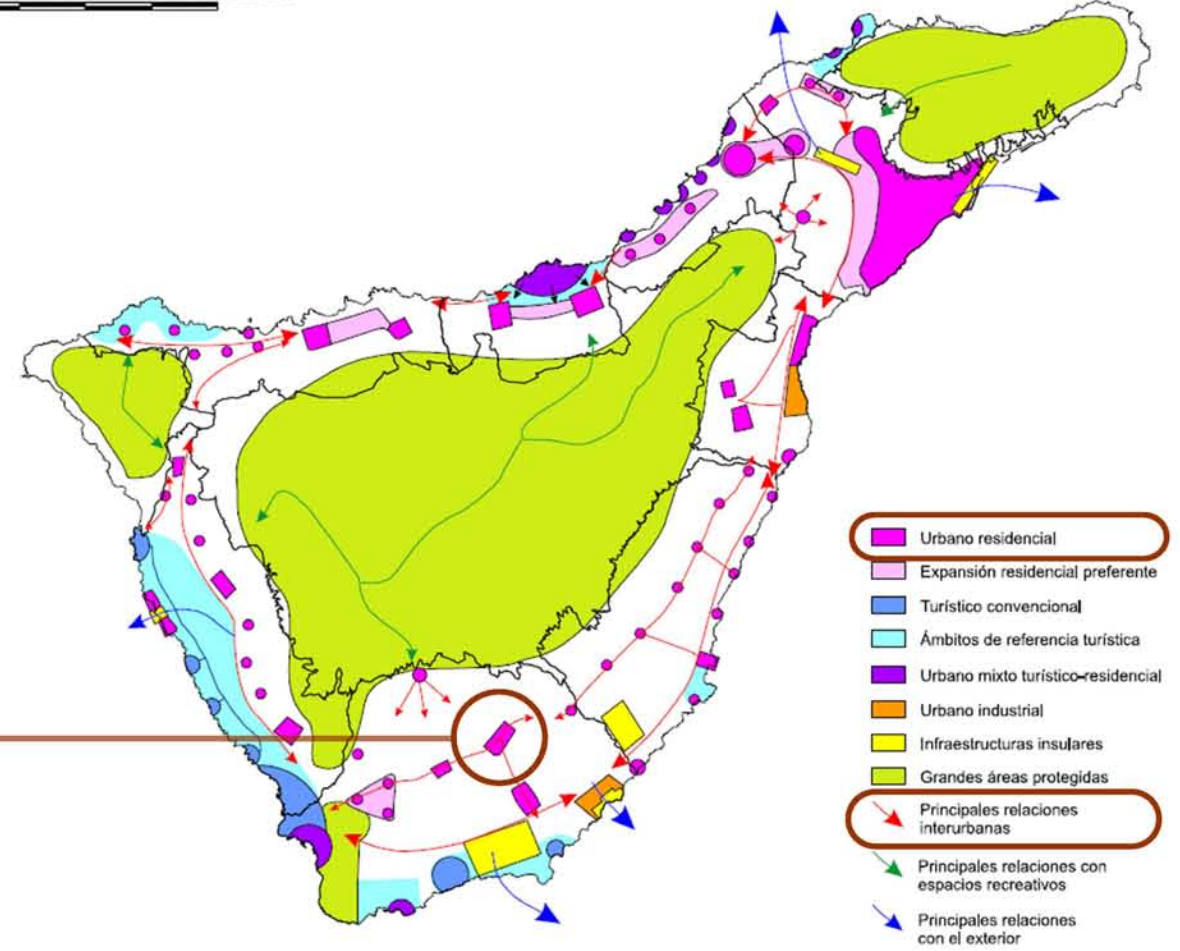
- ÁMBITOS EXTRACTIVOS**
- ÁMBITOS DE REFERENCIA TURÍSTICOS**
Ámbitos del Sur
Ámbitos del Norte
- OPERACIONES SINGULARES ESTRUCTURANTES**
ÁMBITO Y Nº DE IDENTIFICACIÓN
- 1- Frente marítimo de Santa Cruz- El Rosario
- 2- Plataforma estratégica del Sur de Tenerife
- 3- Puerto y centro de servicios de Fasnia
- 4- Aeropuerto de Los Rodeos y entorno
- 5- Estructuración urbana del entorno de Cabo Blanco
- 6- Complejo Turístico de Salud del Valle de la Orotava
- 7- Complejo de Tratamiento Integral de Residuos de Activo
- 8- Complejo de Servicios del Muelle Central
- 9- Complejo de Equipamientos de Raica
- 10- Rehabilitación de la ciudad turística de Los Cristianos
- 11- Rehabilitación de la ciudad turística del Puerto de la Cruz
- ESTRUCTURA COMARCAL**
Límite entre comarcas
- PLANIMETRÍA**
Vialio Existente
Edificación Existente

AFECCIONES PLANEAMIENTO **PIOT**

ESQUEMA DE ORDENACION DE LOS USOS URBANOS



PIOT r1
[Plan Insular de Ordenación de Tenerife]



- Urbano residencial
- Expansión residencial preferente
- Turístico convencional
- Ámbitos de referencia turística
- Urbano mixto turístico-residencial
- Urbano industrial
- Infraestructuras insulares
- Grandes áreas protegidas
- Principales relaciones interurbanas
- Principales relaciones con espacios recreativos
- Principales relaciones con el exterior



