



Desde el **Área de Gestión del Medio Natural y Seguridad** del Cabildo Insular de Tenerife, queremos dar a conocer todos los proyectos y actuaciones que se han podido acometer a lo largo del año 2022, gracias a la financiación del Fondo para el Desarrollo de Canarias (FDCAN), que aporta la Administración de la Comunidad Autónoma de Canarias, por un importe total de **6.782.032,27 euros**, diferenciados por líneas de acción:

LÍNEA FDCAN:	2.- Inversión en infraestructuras
EJE FDCAN:	2.3.-Creación, mejora y rehabilitación de espacios públicos con potencialidades turísticas y, en general, todas aquellas que aportan valor al destino y tengan capacidad para generar más gasto turístico

ACCIÓN FDCAN:	2.3.15.-Creación de red de infraestructuras de uso público (Mejora de espacios naturales costeros)
----------------------	---

PROYECTO 2022-0547 “REFORMA DEL MIRADOR DE LA PLAYA DE LOS ROQUES”.

Consiste en la ejecución de obra y la dirección de la obra, coordinación en materia de seguridad y salud de la reforma del mirador de la Playa de Los Roques.

El objetivo del proyecto es mejorar uno de los miradores, dentro del Paisaje Protegido Rambla de Castro mediante la reformar del pavimento, restaurar el entorno con especies vegetales endémicas, eliminar especies exóticas y hacer más fácil la visión de la playa y de los Roques localizados en la ensenada de El Burgado, cambiando el parapeto actual. En general, hacer el espacio más atractivo al senderista.

PROYECTO 2021-0312 “MEJORA SENDERO DE LA FAJANA”

El objetivo del proyecto es restaurar el entorno inmediato del sendero de acceso a los Lavaderos puesto que la entrada de ganado de forma ilegal generó destrozos tanto en la vegetación, que fue completamente ramoneada hasta la altura que las cabras alcanzan, como en el firme y en una parte del muro de contención, el talud sobre el tanque de los lavaderos, y la saucedada del fondo del cauce.

ACCIÓN FDCAN:	2.3.16 - Plan de infraestructuras y equipamientos de uso público del medio natural y otras actuaciones en infraestructuras y equipamientos de titularidad de la Corporación
----------------------	--

PROYECTO 2019-0707 “APLICACIÓN VENDE 2.0.”

La actuación responde al encargo “Soporte técnico necesario para la gestión de equipamientos en la Naturaleza, así como para la mejora evolutiva y soporte del sistema de gestión de activos georreferenciados VENDE 2.0”, ejecutado por la empresa Gesplan y que

Código Seguro De Verificación	dNFYkobH3NShlDJRCxio3g==	Estado	Fecha y hora	
Firmado Por	María Isabel García Hernández - Consejera Insular del Área de Gestión del Medio Natural y Seguridad (en Funciones)	Firmado	02/06/2023 10:51:22	
Url De Verificación	https://sede.tenerife.es/verifirma/code/dNFYkobH3NShlDJRCxio3g%3D%3D			
Normativa	Este informe tiene carácter de copia electrónica auténtica con validez y eficacia administrativa de ORIGINAL (art. 27 Ley 39/2015).	Página	1/10	

comenzó en el año 2019 y finalizará en agosto de 2024.

La aplicación informática contiene información georreferenciada de las infraestructuras y equipamientos de uso público gestionadas por el Área de medio Natural y Seguridad, donde además se incluyen las arquetas y depósitos, elementos claves para la extinción de incendios. Mediante Vente 2.0 se agilizan los trabajos que el personal del Área dedica en relación a la conservación y mantenimientos de estos elementos e infraestructuras, ya que permite el registro de incidencias, así como la creación de tareas, con la prioridad y tiempo necesario para la resolución de las mismas.

La aplicación sirve de soporte a la página web y app “Tenerife On” actualmente publicadas y en activo, en la que se da información al ciudadano sobre las actividades de ocio en la naturaleza mediante mapas interactivos de las redes de senderos, bica y de vehículos a motor; actualización permanente de las infraestructuras cerradas, avisos actualizados de incendios y alertas meteorológicas, noticias, consejos sobre el uso del medio natural y ocio en la naturaleza, etc.

PROYECTO 2021-0288 “ASEOS ZONA RECREATIVA Y DE ACAMPADA DE CHÍO”

La obra consiste en la construcción de dos nuevos aseos que den servicio a la Zona Recreativa y a la Zona de Acampada. Se prevé su finalización a lo largo de 2023. Incluye la Dirección Técnica de la Obra y la Coordinación de Seguridad y Salud.

Entre los gastos ejecutados en 2022 con cargo a este proyecto tenemos:

- Encargo obras de construcción de dos módulos de aseos y demolición del actual módulo de aseos en el Área recreativa de Chío.
- Dirección Facultativa completa (dirección de obra, dirección de ejecución de obra y coordinación en materia de seguridad y salud).
- Proyecto modificado para el Área recreativa de Chío, construcción de 2 módulos de aseos Área recreativa y zona de acampada, y demolición del existente.

PROYECTO 2021-0289 “MEJORA PARKING Y ACCESO AUTO CARAVANAS ZONA RECREATIVA DE CHÍO”


La obra consistió en la mejora del acceso existente, para su uso por Auto caravanas y la creación de un nuevo aparcamiento para las mismas. Incluye la Dirección Técnico y la Coordinación de Seguridad y Salud.

- Encargo obras adecuación de sistema de evacuación de escorrentía del parking del área recreativa de chío y construcción del ramal de acceso a la zona de auto caravanas
- Dirección y coordinación de seguridad y salud en las obras de adecuación del sistema de evacuación de escorrentía del Parking del Área Recreativa de Chío.
- Redacción modificación del proyecto de adecuación del sistema de evacuación de escorrentía del Parking del Área Recreativa de Chío.

PROYECTO 2020-0737 “BARRERAS DE CIERRE EN MESA MOTA Y CIERRE LATERAL”

El objetivo del proyecto es reforzar el cierre de la finca propiedad del Cabildo para impedir la entrada de vehículos. El importe de la actuación ascendió a 8.851,71 €.

Código Seguro De Verificación	dNFYkobH3NShlDJRCxio3g==	Estado	Fecha y hora
Firmado Por	María Isabel García Hernández - Consejera Insular del Área de Gestión del Medio Natural y Seguridad (en Funciones)	Firmado	02/06/2023 10:51:22
Url De Verificación	https://sede.tenerife.es/verifirma/code/dNFYkobH3NShlDJRCxio3g%3D%3D		
Normativa	Este informe tiene carácter de copia electrónica auténtica con validez y eficacia administrativa de ORIGINAL (art. 27 Ley 39/2015).	Página	2/10



**PROYECTO 2021-0310 “SEÑALIZACIÓN ESPACIO NATURAL PROTEGIDO SUR”-
VALLADO PERIMÉTRICO DE LA RESERVA NATURAL ESPECIAL DEL MALPAÍS DE
GÜIMAR, GESTIÓN TERRITORIAL SUR.**

Durante los últimos años el 7 de septiembre, día de la Bajada del Socorro, gran cantidad de peregrinos se desviaban del camino, ascendiendo la Montaña Grande de la Reserva Natural Especial del Malpaís de Güimar y bajando a gran velocidad por las laderas de picón, con el consiguiente daño sobre los valores del espacio natural.

En el año 2022, considerando que hacía dos años que no se celebraba dicha fiesta, y teniendo en cuenta que las medidas implementadas hasta el año 2019 no habían conseguido una disminución significativa de los usuarios que realizan esta práctica, se optó por instalar un vallado perimetral en el ámbito de confluencia entre el Camino del Socorro y la Reserva Natural Especial que garantizara la imposibilidad física de acceder hasta el cono.

PROYECTO 2021-0318 “SEÑALIZACIÓN RIESGOS EN SENDEROS”

Durante 2022 se ha llevado a cabo el Suministro de paneles informativos para Malpaís de La Rasca, con el objetivo de informar sobre el espacio natural protegido de Malpaís de la Rasca, de forma que contribuya a la conservación de los recursos asociados a su protección; y el Suministro de panel informativo en sendero costero en Malpaís de La Rasca con el objetivo de orientar a las personas en el tránsito por el sendero de Malpaís de la Rasca, para mejorar su seguridad.

PROYECTO 2022-0657 “MEJORA DE SENDEROS Y CAMINOS NORTE DE LA ISLA”.

El objetivo del proyecto es mejorar la seguridad en los senderos de varios espacios protegidos: PP Rambla de Castro, PP Acantilados de la Culata y PP Campeches, Tigaiga y Ruiz.


Durante 2022 se ejecutaron obras de colocación y reparación de barandillas en senderos de los Paisajes Protegidos Acantilados de La Culata y Rambla de Castro por importe de 5.474,79 €, para mejorar la seguridad en los mismos; además del arreglo del empedrado y acceso al sendero de la Madre Juana desde el mirador de La Corona por 5.340,35 € en PP Campeches, Tigaiga y Ruiz.

PROYECTO 2021-0279 “MEJORA INFRAESTRUCTURAS Y ELEMENTOS ASOCIADOS”

El Proyecto tiene como objetivo la mejora de infraestructuras y elementos asociados, el gasto realizado durante 2022 ascendió a 66.811,79 euros y consistió en las siguientes actuaciones:

- Construcción murete delimitación Monte de Utilidad Pública La Esperanza junto a Calle Vista la Huerta, en el Término Municipal el Rosario.
- Dirección de obra de construcción de murete de delimitación del Monte de Utilidad Pública La Esperanza junto a Calle Vista la Huerta, en el Término Municipal el Rosario.
- Coordinación seguridad y salud de las obras de construcción de murete de delimitación del Monte de Utilidad Pública La Esperanza junto a Calle Vista la Huerta, en el Término Municipal el Rosario.

Código Seguro De Verificación	dNFYkobH3NShlDJRCxio3g==	Estado	Firmado	Fecha y hora	02/06/2023 10:51:22
Firmado Por	María Isabel García Hernández - Consejera Insular del Área de Gestión del Medio Natural y Seguridad (en Funciones)				
Url De Verificación	https://sede.tenerife.es/verifirma/code/dNFYkobH3NShlDJRCxio3g%3D%3D				
Normativa	Este informe tiene carácter de copia electrónica auténtica con validez y eficacia administrativa de ORIGINAL (art. 27 Ley 39/2015).		Página	3/10	



PROYECTO 2022-0213 “MEJORA INFRAESTRUCTURAS Y ELEMENTOS ASOCIADOS”.

El Proyecto tiene como objetivo la mejora de infraestructuras y elementos asociados, el gasto realizado durante 2022 ascendió a 54.165,23 euros y consistió en las siguientes actuaciones:

- Reposición de pavimento de pista forestal en la data, zona de Las Goteras, Término Municipal El Rosario.
- Estudio de viabilidad de área recreativa en el Término Municipal de Arafo.
- Redacción Proyecto reposición de pavimento 4 tramos pista parcela 116 polígono Las Goteras, Término Municipal El Rosario.
- Suministro de depósito externo para el Campamento Madre del Agua, Barranco de la Arena.
- Dirección de las obras de pavimentación de Las Lagunetas.

PROYECTO 2022-0223 “MEJORA INFRAESTRUCTURAS Y ELEMENTOS ASOCIADOS”.

El Proyecto tiene como objetivo la mejora de infraestructuras y elementos asociados, el gasto realizado durante 2022 ascendió a 133.627,99 euros y consistió en las siguientes actuaciones:

- Redacción del proyecto de mejora y autosuficiencia energética de instalación fotovoltaica para el centro existente en Barranco La Arena.
- Dirección facultativa de obras oficina atención al público en Aguamansa.
- Desmontaje de elementos de fibrocemento (cubierta).
- Obras de reforma de la Oficina de Atención al público de Aguamansa.

ACCIÓN FDCAN:	2.3.20 - Parque Nacional del Teide
----------------------	---

PROYECTO 2016-0417 “MEDIOS INTERPRETATIVOS Y EXPOSITIVOS DE CAÑADA BLANCA”.


Dentro del proyecto se incluye el Diseño y ejecución de sistemas interpretativos en el Centro de Visitantes de El Parque Nacional del Teide, cuyas obras finalizaron en 2022, incluyendo la obra civil y la adecuación interpretativa y desarrollo museístico, poniendo finalmente al uso este centro a primeros del mes de junio y la Adecuación de barandilla de la escalera exterior de evacuación del Centro de Visitantes de Cañada Blanca.

PROYECTO 2018-0067 “CONTROL ESPECIES INTRODUCIDAS 2018-2020”

Se ha venido desarrollando a lo largo de todo 2022 el servicio de control especies introducidas en el Parque Nacional del Teide, que comprende los trabajos inherentes al control de la población de muflón, control de la población de conejos, control de especies vegetales exóticas y actuaciones de trampeo para la retirada de perros y gatos asilvestrados, así como la erradicación de conejos en grandes cercados.

PROYECTO 202020240 “CONSERVACIÓN Y MEJORA ECOSISTEMAS DE CUMBRE”.

Dentro de este proyecto se incluye el Servicio de rescate genético y conservación de matorral de cumbre en el Parque nacional del Teide 2020-2022, entre cuyos trabajos ejecutados en 2022 tenemos:

Código Seguro De Verificación	dNFYkobH3NShLDJRCxio3g==	Estado	Fecha y hora	
Firmado Por	María Isabel García Hernández - Consejera Insular del Área de Gestión del Medio Natural y Seguridad (en Funciones)	Firmado	02/06/2023 10:51:22	
Url De Verificación	https://sede.tenerife.es/verifirma/code/dNFYkobH3NShLDJRCxio3g%3D%3D			
Normativa	Este informe tiene carácter de copia electrónica auténtica con validez y eficacia administrativa de ORIGINAL (art. 27 Ley 39/2015).	Página	4/10	

- Inventario de especies amenazadas (*Stemmacantha cynaroides*, *Helianthemum juliae*, *Bencomia exstipulata*, *Dactylis metlecsicii*, *Laphangium teydeum*, *Siulene nocteolens*, *Viola guaxarensis* y *Juniperus cedrus*).
- Recolección de semillas de las especies amenazadas y producido planta en viveros
- Plantado de especies amenazadas al medio natural para reforzar las poblaciones silvestres.
- Obtención de semillas de especies no amenazadas para obtener planta con vistas a restaurar el medio natural.
- Restauración de zonas naturales con planta de matorral.
- Seguimiento de aves dispersoras de plantas, cuervos y mirlos.

PROYECTO 2021-053 “PLACAS FOTOVOLTAICAS CENTRO DE VISITANTES CAÑADA BLANCA”.

Dentro del proyecto se incluye la Instalación para generación de energía eléctrica mediante instalación híbrida fotovoltaica para el Centro de Visitantes Cañada Blanca, en el Parque Nacional del Teide y la Dirección de obra y coordinación de seguridad y salud de las obras del proyecto.

Se ha ejecutado una instalación fotovoltaica con dos zonas de captación, una sobre la cubierta plana de la sala proyecciones, (99 módulos), y sobre una segunda cubierta adyacente (9 módulos). En total 108 paneles (48,6 kW), asociados a 4 inversores de 10 kW y un sistema de acumulación de energía de 123 kW total, formado por 12 inversores cargadores, en grupos de 4 (clúster).

ACCIÓN FDCAN:

2.3.21 - Intervenciones en las infraestructuras de uso público y en los núcleos poblacionales del Parque Rural de Teno

PROYECTO 2019-0842 “MANTENIMIENTO SENDEROS, INFRAESTRUCTURAS Y PISTAS PR DE TENO”.

Con el objetivo de garantizar el estado óptimo de las infraestructuras de uso público del Parque Rural de Teno, se ha formalizado el encargo del servicio de MANTENIMIENTO DE SENDEROS Y OTRAS INFRAESTRUCTURAS PR TENO, que comprende el mantenimiento de la red oficial de senderos del parque y otras infraestructuras de uso público, así como otras labores relacionadas con la conservación de los recursos naturales de este espacio natural. En concreto, son objeto del encargo los siguientes trabajos:

- Mantenimiento de la Red Oficial de Senderos. Trabajos básicos de mantenimiento (eliminación de herbáceas de la traza, retirada o recolocación de elementos que entorpezcan la funcionalidad del sendero cuando sea necesario, reparación del sistema de señalización, reconstrucción de muros, empedrados, escalonadas, etc., y resto de elementos asociados a los senderos).
- Mantenimiento de vías forestales y otras vías rurales. Desbroce de la traza de la vía, reparación de baches y cárcavas, limpieza de cunetas y podas en laterales, reparación de muros de contención, así como todas aquellos trabajos necesarios para mantener operativas estas vías.

Código Seguro De Verificación	dNFYkobH3NShlDJRCxio3g==	Estado	Firmado	Fecha y hora	02/06/2023 10:51:22
Firmado Por	María Isabel García Hernández - Consejera Insular del Área de Gestión del Medio Natural y Seguridad (en Funciones)				
Url De Verificación	https://sede.tenerife.es/verifirma/code/dNFYkobH3NShlDJRCxio3g%3D%3D				
Normativa	Este informe tiene carácter de copia electrónica auténtica con validez y eficacia administrativa de ORIGINAL (art. 27 Ley 39/2015).		Página	5/10	



- Mantenimiento y control de especies exóticas en los ámbitos de actuación, intentando en todo caso respetar la flora autóctona que se encuentra recolonizando la zona.
- Producción de patrones de frutales de variedades locales de la comarca en la que se ubica el Parque Rural de Teno. El objeto de esta actividad es promocionar entre los agricultores la puesta en cultivo de nuevas zonas agrícolas abandonadas, y apoyar la producción de fruta de variedades tradicionales como producto diferenciador de la comarca. Se trata de la obtención de membrilleros, almendros, viña, morales, nogales, castaños, e higueras, principalmente, a través de la obtención del material vegetal necesario para su reproducción apoyándose en los datos que sean cedidos por la oficina de Gestión del parque rural de Teno, el Centro de Conservación de la Biodiversidad Agrícola de Tenerife (CATA), y el contacto con la población local, así como su custodia y mantenimiento durante el tiempo que dure el servicio.

PROYECTO 2020-0148 “OBRAS VIARIO PEATONAL TURRÓN-LA PIEDRA”.

El proyecto tiene como objetivo garantizar la comunicación peatonal de los núcleos de Masca en condiciones de seguridad e incluye los trabajos de ejecución de obras, asistencia técnica de apoyo a la Dirección Facultativa, de Asistencia Técnica para la Coordinación de Seguridad y Salud en la obra y encargo a GES PLAN de la Dirección y Coordinación en materia de Seguridad y Salud.

La obra consiste en la construcción de una vía peatonal paralela a la carretera TF-436 entre los núcleos de La Piedra y El Turrón, en el caserío de Masca, así como una zona de aparcamiento para 11 plazas en el Turrón, una de ellas reservada para personas con movilidad reducida. El objeto del proyecto es proporcionar una vía segura para el tránsito peatonal entre los dos núcleos.

El peatonal proyectado se desarrolla adosado a dicha vía, discurriendo o bien sobre el talud exterior de la misma, o bien adosado a los muros de contención de la vía existentes, mediante pasarelas metálicas. Cuenta con un ancho de 1,50 m en toda su longitud, acabada en tarima de madera y baranda de protección realizada en cables de acero inoxidable sustentados por tubos verticales de acero y malla de protección de acero inoxidable. Contará igualmente con balizas de iluminación LED con una separación de 2 metros, colocadas en el lado exterior.

Asimismo se construye una zona de aparcamiento asociado al núcleo del Turrón, para lo que es necesario ampliar la plataforma de la carretera mediante la construcción de un muro de contención en ménsula y revestido de piedra basáltica; el pavimento del aparcamiento está acabado en asfalto, con acerado perimetral de unos 1,5m de ancho, así como una barandilla de protección ejecutada en acero negro.

PROYECTO 2020-0550 “REPARACIÓN EMBARCADERO PLAYA MASCA”.


El objeto de este proyecto es la adecuación y mejora del embarcadero de la playa de Masca e incluye los trabajos de ejecución de obras y la contratación de la Dirección Facultativa.

Las obras han ido encaminadas a lograr una pequeña ampliación a partir del roque existente con el fin de adecuar las condiciones de embarque, así como conseguir una mayor superficie para el aterrizaje de helicópteros durante las posibles operaciones de rescate.

PROYECTO 2022-0660 “BARANDILLA PEATONAL LOMO DEL MEDIO”.

El objetivo del proyecto es ordenar el uso público del Parque con fines educativos, recreativos y científicos, de tal forma que no suponga un perjuicio para los recursos naturales y culturales. Garantizar la seguridad y el estado óptimo de las infraestructuras de uso público del Parque. Favorecer el desarrollo socioeconómico de los núcleos poblacionales ubicados en el mismo.

Código Seguro De Verificación	dNFYkobH3NShlDJRCxio3g==	Estado	Firmado	Fecha y hora	02/06/2023 10:51:22
Firmado Por	María Isabel García Hernández - Consejera Insular del Área de Gestión del Medio Natural y Seguridad (en Funciones)				
Url De Verificación	https://sede.tenerife.es/verifirma/code/dNFYkobH3NShlDJRCxio3g%3D%3D				
Normativa	Este informe tiene carácter de copia electrónica auténtica con validez y eficacia administrativa de ORIGINAL (art. 27 Ley 39/2015).		Página	6/10	



Consiste en la instalación de una barandilla de hierro negro en uno de los viarios peatonales que une los núcleos de Lomo del Medio y Lomo de Masca. Este viario se usa por la población local y los visitantes y con la instalación de la barandilla se trate de evitar el peligro de caídas a distinto nivel.

PROYECTO 2021-0684 “SEÑALIZACIÓN DE MASCA”.

Consiste en la elaboración de contenidos y diseños gráficos para las mesas interpretativas y carteles identificativos a instalar en los Miradores de Masca y Barracón dentro del Parque Rural de Teno.

El objetivo del proyecto es realizar el proceso de documentación, diseño gráfico, redacción de contenidos, traducción al inglés y maquetación de los nuevos contenidos de las mesas interpretativas y paneles localizados o a localizar en distintos miradores del valle de Masca.

PROYECTO 2022-0545 “REDACCIÓN PROYECTOS”.

Consiste en la Redacción de diferentes proyectos que describa las obras necesarias para cubrir las necesidades o dar soluciones a las diferentes situaciones planteadas.

El objetivo es Favorecer el desarrollo socioeconómico de los núcleos de población ubicados en el Parque.

ACCIÓN FDCAN:	2.3.22 - Intervenciones en las infraestructuras de uso público y en los núcleos poblacionales del Parque Rural de Anaga
----------------------	--

PROYECTO 2019-0133 “MEJORA Y ACONDICIONAMIENTO CAMINO TOMADERO TRAMO B”.

Consiste en la ejecución de obra y modificación del proyecto de adecuación del camino del Tomadero mediante ampliación de la plataforma minimizando los movimientos de tierra, contención del terraplén, pavimentación integrada mediante pigmentación del hormigón, ejecución de una cuneta, instalación de barreras mixtas metal-madera y trasplante de especies vegetales protegidas afectadas, en el tramo correspondiente.

El Proyecto tiene como objetivo Mejorar las condiciones de seguridad vial y comodidad de los usuarios que transitan el Camino del Tomadero. Favorecer el desarrollo socioeconómico de los núcleos poblaciones del Parque Rural de Anaga.


PROYECTO 2019-0140 “SANEAMIENTO EN VALLE CRISPÍN”.

Consiste en la ejecución de las obras necesarias para la completa implantación de la red de saneamiento de Valle Crispín en María Jiménez. Incluyendo Red de saneamiento, firmes y reposiciones.

El Proyecto tiene como objetivo favorecer el desarrollo socioeconómico de los núcleos de población ubicados en el Parque.

PROYECTO 2019-0146 “MEJORA DE LA CARRETERA DE ACCESO A CHINAMADA”.

Consiste en la ejecución y modificación del proyecto para la mejora de la carretera que da al acceso al núcleo de Chinamada en relación al drenaje, muros de contención, barreras de seguridad y firmes.

Código Seguro De Verificación	dNFYkobH3NShlDJRCxio3g==	Estado	Fecha y hora	
Firmado Por	María Isabel García Hernández - Consejera Insular del Área de Gestión del Medio Natural y Seguridad (en Funciones)	Firmado	02/06/2023 10:51:22	
Url De Verificación	https://sede.tenerife.es/verifirma/code/dNFYkobH3NShlDJRCxio3g%3D%3D			
Normativa	Este informe tiene carácter de copia electrónica auténtica con validez y eficacia administrativa de ORIGINAL (art. 27 Ley 39/2015).	Página	7/10	

El Proyecto tiene como objetivo favorecer el desarrollo socioeconómico de los núcleos de población ubicados en el Parque, facilitando el acceso mediante la mejora de las condiciones de seguridad vial y comodidad de los usuarios que transitan la carretera de acceso a Chinamada.

PROYECTO 2020-0149 “MANTENIMIENTO DE SENDEROS Y MEJORA PISTAS PARQUE RURAL DE ANAGA”.

Consiste en el Servicio de mantenimiento de infraestructuras de uso público (senderos, pistas, miradores y áreas recreativas) del Parque Rural de Anaga, concretamente se acometieron actuaciones de reconstrucción de muros, empedrados, escalonadas y elementos asociados a los senderos, mejora y reparaciones de la señalización, control de especies exóticas, mantenimiento de vías forestales y otras vías rurales, asegurar una adecuada señalización de los equipamientos de uso público en la naturaleza, y de los espacios naturales gestionados por el Parque Rural, obras de pequeña envergadura y revisión de todos los senderos que conforman la red y su diagnóstico.

El Proyecto tiene como objetivo garantizar el mantenimiento y mejorar las condiciones de seguridad, información y comodidad de los usuarios que transitan por las infraestructuras del parque.

PROYECTO 2021-0293 “APERTURA DE PISTA AGRÍCOLA EL BATÁN DE ARRIBA”.

Consiste en la Prolongación de la pista El Batán de arriba mediante nueva apertura, para proporcionar continuidad y dar acceso a las zonas de cultivo y las viviendas rurales de la zona.

El Proyecto tiene como objetivo favorecer el desarrollo socioeconómico de los núcleos de población ubicados en el Parque.

PROYECTO 2021-0302 “REDACCIÓN DE PROYECTOS DEL PARQUE RURAL DE ANAGA”.

El proyecto consiste en la redacción de estudio de alternativas de trazado del proyecto de ampliación de la Pista de Las Carboneras, Fase II.

PROYECTO 2021-0672 “PROYECTO DE MEJORA DE PISTA TIERRAS ALTAS, SANTA CRUZ DE TENERIFE”.


Sobre el pavimento existente, se ejecutará un nuevo pavimento del camino con finalización en la capa de rodadura de tipo ruleteado. Se realizarán apartaderos, entradas a parcelas, evacuación de aguas pluviales, así como realización de instalación de tramos de barrera mixta metal-madera.

El objetivo del Proyecto es mejorar las condiciones de seguridad vial y comodidad de los usuarios que transitan la pista de Tierras Altas, Taganana.

PROYECTO 2021-0773 “MEJORA DEL ACCESO A LAS CASAS DEL CABO EN EL ASENTAMIENTO AGRÍCOLA DE VALLE GRANDE”.

Consiste en la rreparación y mejora del drenaje del peatonal, mediante la construcción nuevos muretes de mampostería, la canalización de las aguas mediante la colocación de bordillos de hormigón y la mejora de la seguridad en algunos tramos carentes de barandillas de madera. Por otra parte, se procedió a la reparación de varios tramos del pavimento del sendero, deteriorados por efecto de las escorrentías y los materiales aportados desde los taludes .

El objetivo del Proyecto es mejorar las condiciones de seguridad vial y comodidad de los usuarios que transitan en el asentamiento agrícola Las Casas del Cabo.

Código Seguro De Verificación	dNFYkobH3NShLDJRCxio3g==	Estado	Fecha y hora	
Firmado Por	María Isabel García Hernández - Consejera Insular del Área de Gestión del Medio Natural y Seguridad (en Funciones)	Firmado	02/06/2023 10:51:22	
Url De Verificación	https://sede.tenerife.es/verifirma/code/dNFYkobH3NShLDJRCxio3g%3D%3D			
Normativa	Este informe tiene carácter de copia electrónica auténtica con validez y eficacia administrativa de ORIGINAL (art. 27 Ley 39/2015).	Página	8/10	

PROYECTO 2022-0430 “ACONDICIONAMIENTO Y PAVIMENTACIÓN CAMINO RURAL EL RÍO Y CABEZA DE TORO”.

La actuación se aborda con dos zonas bien diferenciadas. Una primera mitad que abarca la zona habitada, con pavimento de hormigón, muretes de pie de talud e instalaciones soterradas de saneamiento, abastecimiento, obra civil de baja tensión y mejora del soterramiento del alumbrado y un segundo tramo en el que se ejecuta un cajeadado de la explanada existente y un aporte de suelo-cemento (suelos estabilizados con conglomerantes hidráulicos).

El objetivo del Proyecto es favorecer el desarrollo socioeconómico de los núcleos de población ubicados en el Parque, mejorando las condiciones de seguridad vial y comodidad de los usuarios que transitan el Camino.

PROYECTO 2022-0544 “TALUD SENDERO AFUR-TAMADITE”.

Consiste en la realización de trabajos de estabilización del talud en un tramo del sendero PR TF-8, mediante saneos manuales (retirada o eliminación de bloques inestables de un talud o ladera, forzando su desprendimiento de forma controlada), estabilizaciones in situ sobre aquellos bloques o sectores rocosos que tengan riesgo de desprenderse y no se hayan podido eliminar en el saneo (anclajes de cable y cables de refuerzo, muros de recalce con mampostería hormigonada con piedra del entorno para favorecer su integración) y barreras dinámicas (barreras flexibles).

El objetivo del Proyecto es posibilitar el uso del sendero mediante la mejora de las condiciones de seguridad y comodidad de los usuarios que lo transitan.

PROYECTO 2022-0545 “REDACCIÓN PROYECTOS”.

Consiste en la redacción de diferentes proyectos que describa las obras necesarias para cubrir las necesidades o dar soluciones a las diferentes situaciones planteadas.

Su finalidad es favorecer el desarrollo socioeconómico de los núcleos de población ubicados en el Parque.

PROYECTO 2022-0658 “NIVELACIÓN SOLADO HORMIGÓN PISTA DE JARDINA”.


Consiste en la mejora de las condiciones de seguridad vial de un tramo especialmente peligroso de la pista mediante la pavimentación con hormigón.

El propósito del proyecto es mejorar las condiciones de seguridad vial y comodidad de los usuarios que transitan la pista de Jardina.

PROYECTO 2022-0659 “MEJORA INFRAESTRUCTURAS EN PARQUES RURALES”.

En relación a la pista Los Plateros, se ejecuta la mejora en la evacuación de aguas en la pista mediante instalación de badenes de recogida y canalización del agua de lluvia hacia fuera de la pista. Mejora en la seguridad vial mediante demolición de solera de hormigón descalzada y fracturada, saneamiento de materiales, ejecución de muro con coronación, instalación de barrera de madera-metal, ejecución de muros u hormigonados en el talud de la plataforma de la pista y hormigonado del apartadero. En cuanto a la pista La Porquera, se acomete la estabilización del talud mediante ejecución de un muro de contención de mampostería careada con interior de hormigón y piedra, junto a una zapata de hormigón y piedra para proporcionar apoyo al muro y refuerzo del firme mediante pavimentación con hormigón armado con fibras de polipropileno sobre una base de firme compactado, rematando con un lateral con cuneta y otro lateral con piedra careada.

Código Seguro De Verificación	dNFYkobH3NShlDJRCxio3g==	Estado	Fecha y hora
Firmado Por	María Isabel García Hernández - Consejera Insular del Área de Gestión del Medio Natural y Seguridad (en Funciones)	Firmado	02/06/2023 10:51:22
Url De Verificación	https://sede.tenerife.es/verifirma/code/dNFYkobH3NShlDJRCxio3g%3D%3D		
Normativa	Este informe tiene carácter de copia electrónica auténtica con validez y eficacia administrativa de ORIGINAL (art. 27 Ley 39/2015).	Página	9/10



El objetivo del proyecto es mejorar las condiciones de seguridad vial y comodidad de los usuarios que transitan la Pista Porquera.

PROYECTO 2022-0739 “REFUERZO DE FIRME POR ESCORRENTÍAS EN LA PISTA CANTERILLA EN CASAS DE LA CUMBRE”.

Consiste en la pavimentación con hormigón armado con fibras de polipropileno sobre una base de firme compactado de los tramos de la pista que imposibilitan el acceso con vehículos durante los periodos de clima húmedo, previa homogeneización de la superficie. Se rematará un lateral con cuneta y el otro lateral con piedra careada


La finalidad del proyecto es mejorar las condiciones de seguridad vial y comodidad de los usuarios que transitan la Pista Los Canterillos.

Lo que se comunica de conformidad con lo establecido en el artículo 10.3.d de la Decreto 85/2016, de 4 de julio, sobre la creación y regulación del Fondo de Desarrollo de Canarias (FDCAN) 2016-2025.

(Documento firmado electrónicamente)

La Consejera Insular de Área

María Isabel García Hernández

Código Seguro De Verificación	dNFYkobH3NShlDJRCxio3g==	Estado	Fecha y hora	
Firmado Por	María Isabel García Hernández - Consejera Insular del Área de Gestión del Medio Natural y Seguridad (en Funciones)	Firmado	02/06/2023 10:51:22	
Url De Verificación	https://sede.tenerife.es/verifirma/code/dNFYkobH3NShlDJRCxio3g%3D%3D			
Normativa	Este informe tiene carácter de copia electrónica auténtica con validez y eficacia administrativa de ORIGINAL (art. 27 Ley 39/2015).	Página	10/10	