

**Reserva Natural Especial
Barranco del Infierno**







Plan Director
Marzo 2003


PLANEAMIENTO URBANÍSTICO


Escala 1:25.000


GOBIERNO DE CANARIAS
CONSEJERÍA DE POLÍTICA TERRITORIAL Y MEDIO AMBIENTE
DIRECCIÓN GENERAL DE ORDENACIÓN DEL TERRITORIO

LEYENDA


-  Límite de Reserva
-  Carreteras
-  Pistas
-  Edificaciones
-  Curvas directoras
-  Cauces




 Suelo no Urbanizable

 Suelo Urbano

SITUACIÓN



Aprobado definitivamente por la
Comisión de Ordenación del
Territorio y Medio Ambiente de
Canarias mediante acuerdo de
fecha: **5. ABR. 2004**



Red Canaria de Espacios
Naturales Protegidos

El Jefe de Sección de Ordenes
de E.N.P. Occidentales

Ramón López Tejeda