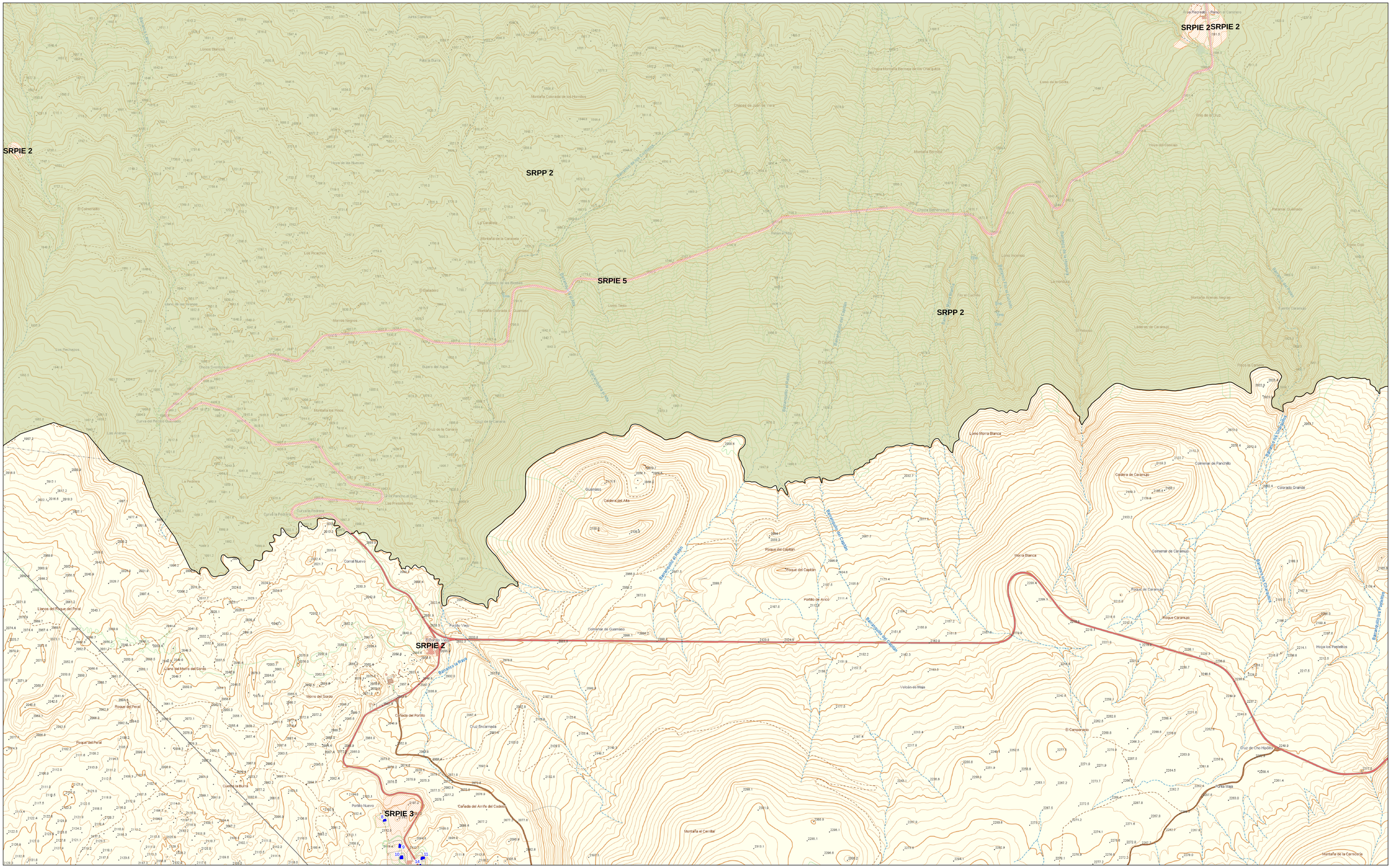


**Situación**

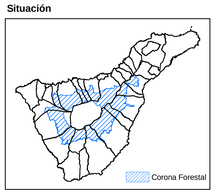


**Información Técnica**

Sistema de referencia: ITRF93
Elipsoide: WGS84
Red Geodésica: REGCAN95 (v. 2001)
Sistema cartográfico de representación: UTM
Huso 28 (extendido)

**Información Base**

Mapa Topográfico 1: 5.000 Año 2008

ESCALA GRÁFICA

**Contenido Administrativo**

—— Límite del P.N. de Corona Forestal

**Clasificación, categorización y subcategorización**

| | | | |
|---|---|---|---|
| SRPN 2 | Suelo Rústico de Protección Natural 2 | SRPIE 2 | Suelo Rústico de Protección de Infraestructuras y Equipamientos 2 |
| SRPN 4 | Suelo Rústico de Protección Natural 4 | SRPIE 3 | Suelo Rústico de Protección de Infraestructuras y Equipamientos 3 |
| SRPP 2 | Suelo Rústico de Protección Paisajística 2 | SRPIE 4 | Suelo Rústico de Protección de Infraestructuras y Equipamientos 4 |
| SRPA | Suelo Rústico de Protección Agraria | SRPIE 5 | Suelo Rústico de Protección de Infraestructuras y Equipamientos 5 |

Firmado digitalmente por NOMBRE GARCIA MARICHAL DEMELZA - NIF 43829265M
Motivo: DILIGENCIA: Que se extiende para hacer constar que el presente expediente fue APROBADO DEFINITIVAMENTE Y DE FORMA PARCIAL mediante acuerdo de la COTMAC de 30/03/2011. Queda suspendida la aprobación definitiva del ámbito de la "Finca Las Cumbres".
Ubicación: La Secretaria de la COTMAC. P.A. Demelza García Marichal. Santa Cruz de Tenerife
Fecha: 2012.02.09 14:48:33 Z

**Edificaciones en Situación Legal Fuera de Ordenación**

LA OROTAVA

| N° | Coord.X | Coord.Y |
|---|---|---|
| 8 | 346.366 | 3.131.359 |
| 9 | 346.428 | 3.131.252 |
| 10 | 346.435 | 3.131.205 |
| 11 | 346.523 | 3.131.202 |
| 14 | 346.515 | 3.131.172 |

Firmado digitalmente por NOMBRE SOSA MARTIN PEDRO LORENZO - NIF 42722757G
Nombre de reconocimiento (DN): c=es, o=FNMT, ou=fnmt clase 2 ca, ou=703006087, cn=NOMBRE SOSA MARTIN PEDRO LORENZO - NIF 42722757G
Motivo: DILIGENCIA.- Para hacer constar que el presente documento contiene las modificaciones acordadas por la COTMAC en sesión de fecha 30/03/2011
Fecha: 2012.01.26 14:43:07 Z

**Distribuidor**

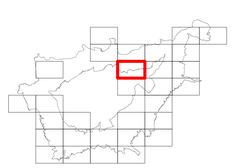

**Aprobación Definitiva**
**PLAN RECTOR DE USO Y GESTIÓN:**
**PARQUE NATURAL DE CORONA FORESTAL**

| Hoja: | Plano: | Fecha: | Escala: |
|---|---|---|---|
| T11-15 | Edificaciones en situación legal de fuera de ordenación | 2011 | 1:5.000 |

Gobierno de Canarias
Consejería de Agricultura, Ganadería, Pesca y Medio Ambiente
Dirección General de Ordenación del Territorio