




DILIGENCIA:
 PARA HACER CONSTAR QUE ESTE DOCUMENTO
 RESULTÓ DEFINITIVAMENTE APROBADO POR EL
 PLENO DE LA C.O.T.M.A.C. EN SESIÓN CELEBRADA
 EL 26 DE MARZO DE 2009
 SANTA CRUZ DE TENERIFE, 17 NOVIEMBRE 2009
 EL SECRETARIO DE LA C.O.T.M.A.C.
 P.A. EL FUNCIONARIO
 Pedro Sosa Martín
 330000

PROVINCIA SANTA CRUZ DE TENERIFE	MUNICIPIOS LOS TILOS EL TANQUE GARACHICO ICOD DE LOS VINOS
ESCALA 1 : 25.000	EQUID. CURVAS: 25 metros
PROYECCIÓN U.T.M.	HUSO: 28 ELIPSOIDE: WGS84
RED GEODÉSICA: REGCAN '95	BASE CARTOGRÁFICA: GRAFCAN 1996

LEYENDA

-  Las Furnias
-  La Viña Grande-San Juan del Reparo
-  Volcán de Abajo-Las Carvas

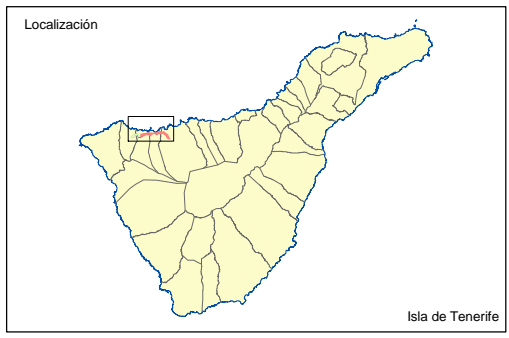


Gobierno de Canarias
 Consejería de Medio Ambiente
 y Ordenación Territorial
 Dirección General
 de Ordenación del Territorio



**Red Canaria de Espacios
 Naturales Protegidos**

**PLAN ESPECIAL DEL PAISAJE PROTEGIDO
 DE LOS ACANTILADOS DE LA CULATA
 DOCUMENTO DE APROBACIÓN INICIAL**





**Paisaje Protegido
 de Los Acantilados
 de La Culata**

ÁREAS DE
 INTERÉS FAUNÍSTICO
 1.07