


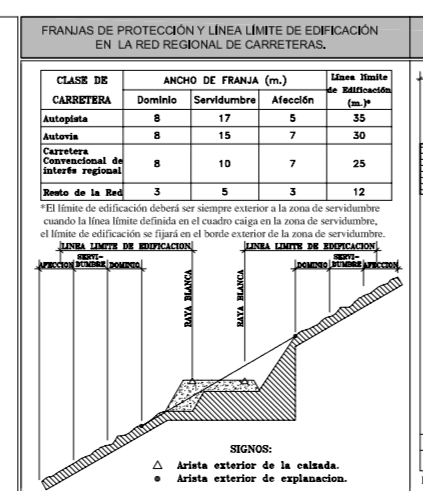
Aprobado definitivamente para
 Continuar en Ordenación del
 Territorio y Gestión Ambiental de
 Canarias mediante Acuerdo de
 Junta de 29 de Julio de 2005

Jefe de Sección de Ordenación
 de E.N.P. Occidentales
 Ramón López



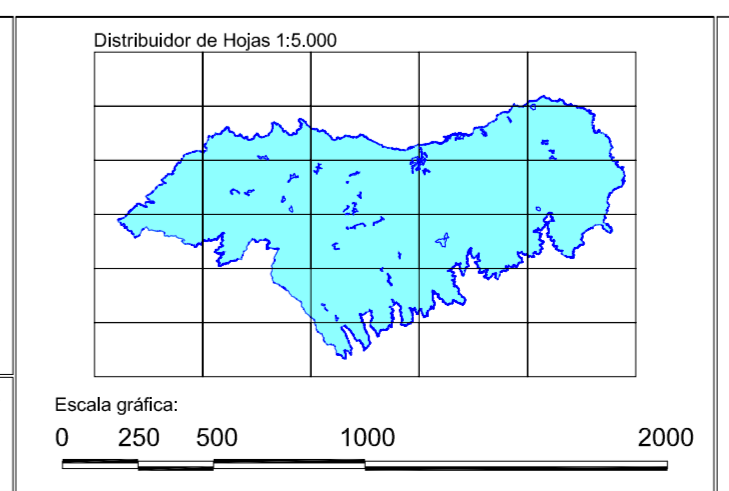
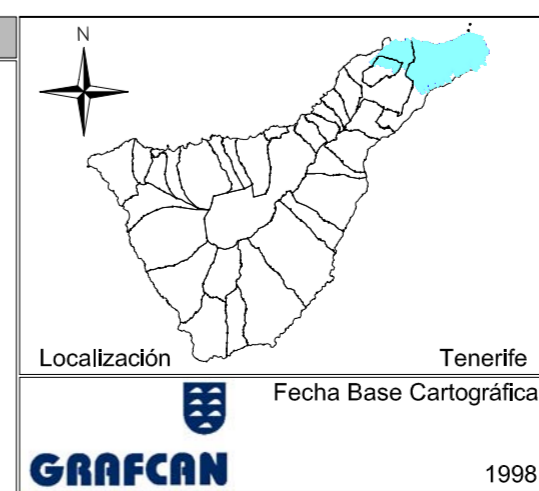
Red Canaria de Espacios
 Naturales Protegidos

RED VIARIA (CARRETERAS INVIOLABLES)



COASTS
 DOMINIO PÚBLICO
 RIBERA DEL MAR
 SERVIDUMBRE DE PROTECCIÓN
 SERVIDUMBRE DE PORTUARIA
 LIMITE AUTORIDAD PORTUARIA

CUMPLIMIENTO LEY DE COSTAS
 • LOS USOS EN SERVIDUMBRE DE PROTECCIÓN ESTARÁN A LO DESCRITO EN LOS ARTS. 24 Y 25
 • SERVIDUMBRE DE TRÁNSITO SI ART. 27
 • ZONA DE INFLUENCIA SI ART. 30
 • INSTALACIONES Y CONSTRUCCIONES EXISTENTES EN DOMINIO PÚBLICO Y SERVIDUMBRE DE PROTECCIÓN SEGUN LO ESTABLECIDO EN LA DISPOSICIÓN TRANSITORIA CUARTA.
 • LOS USOS Y ACTUACIONES QUE SE PROYECTEN EN ZONA DE DOMINIO PÚBLICO PRECISARÁN DE LA AUTORIZACIÓN O CONVENCIÓN PREVISTA EN LA LEY DE COSTAS (PREVIO OTORGAMIENTO)



REVISIÓN PARCIAL DEL PLAN RECTOR DE USO Y GESTIÓN DEL PARQUE RURAL DE ANAGA
 DOCUMENTO DE APROBACIÓN DEFINITIVA

PLANO DE INFORMACIÓN
PRUG VIGENTE
INFRAESTRUCTURAS: RED VIARIA

ARQUITECTOS CARO & MANOSO ASOCIADOS

PRUG DE ANAGA
 ESCALA: 1:25.000
 3.1
 NOVIEMBRE 2006