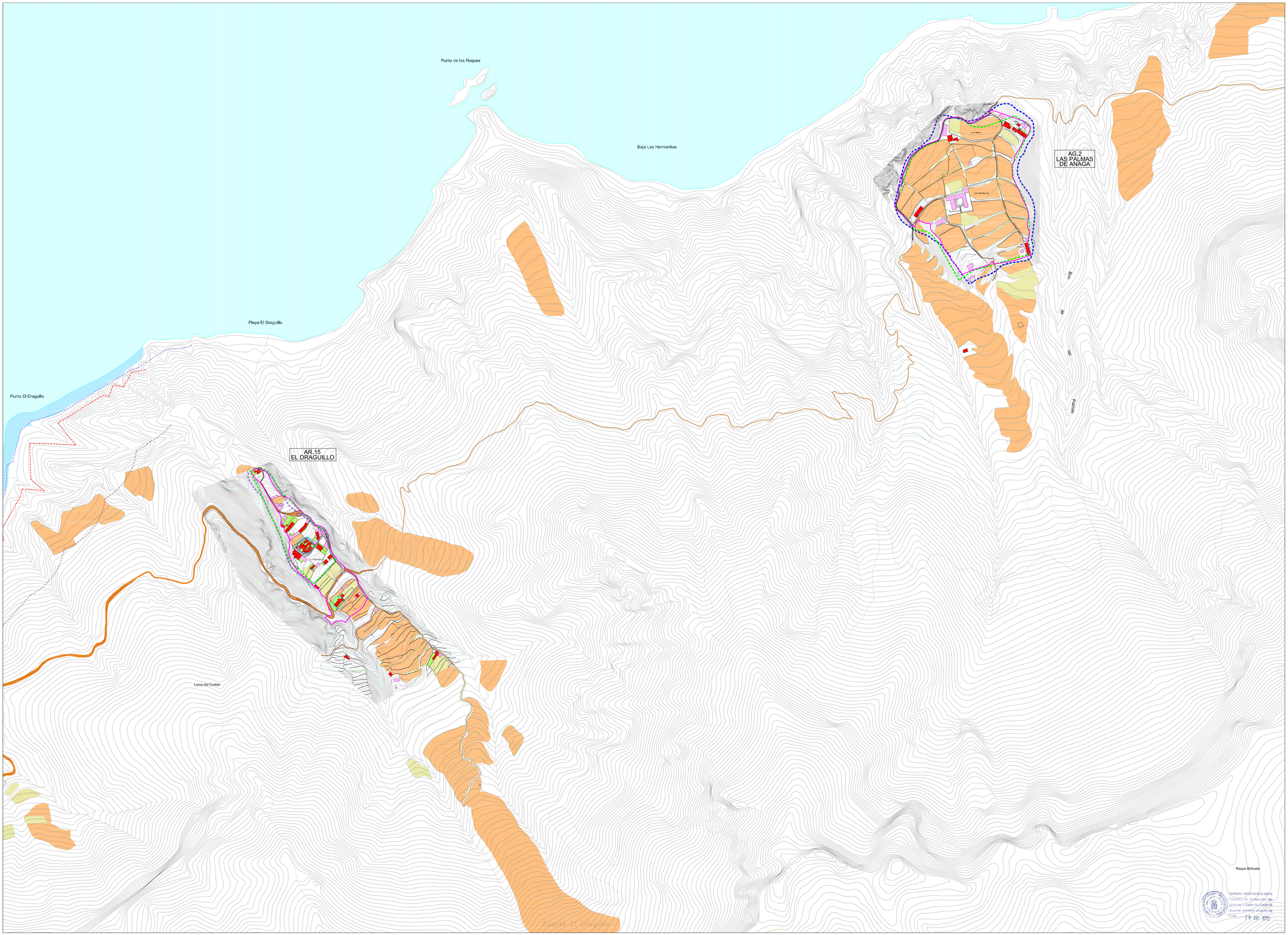

GOBIERNO DE CANARIAS
CONSEJERÍA DE MEDIO AMBIENTE Y ORDENACIÓN TERRITORIAL
Dirección General de Ordenación del Territorio

Red Canaria de Espacios Naturales Protegidos

RESIDENCIAL
- RESIDENCIAL
- RESIDENCIAL TERCIARIO

TURÍSTICO
- TURÍSTICO

TERCIARIO
- TERCIARIO

OTROS
- INDUSTRIAL / ALMACÉN

DOTACIONES Y EQUIPAMIENTOS
- DO DOCENTE
- S SANITARIO
- DP DEPORTIVO
- C CULTURAL RECREATIVO
- R RELIGIOSO
- A SOCIAL-ASISTENCIAL
- AP ADMINISTRACIÓN PÚBLICA
- DN DEFENSA Y SEGURIDAD
- CE CEMENTERIO
- O OTROS

INFRAESTRUCTURAS
- IH HIDRÁULICAS
- IS SANEAMIENTO
- IE ENERGÍA
- IT TELECOMUNICACIONES
- IES ESTACIÓN DE SERVICIO
- IET ESTACIÓN DE TRANSPORTES
- IR TRATAMIENTO DE RESIDUOS
- IP PORTUARIA
- IO OTROS
- pr PRIVADO

ESPACIOS LIBRES

DE USO PRIVADO
- VINCULADOS A LA EDIFICACIÓN
  - RUINA, COBERTIZO.....
  - JARDINES Y PATIOS PRIVADOS
- NO VINCULADOS A LA EDIFICACIÓN
  - TERRENO CULTIVADO
  - CULTIVO ABANDONADO
  - DEPOSITO, ESTANQUE, BALSA,...
  - INVERNADERO
  - AGROPECUARIO

DE USO PÚBLICO
- ESPACIOS LIBRES
- PLAYA

- ÁMBITO PLAN RECTOR ANAGA
- ZONA DE USO ESPECIAL si P.R.U.G.G. VIGENTE
- LÍMITE MUNICIPIO
- DELIMITACIÓN DE ASENTAMIENTOS SEGÚN PLANEAMIENTO VIGENTE
- DELIMITACIÓN DE ASENTAMIENTOS SEGÚN ADAPTACIÓN Y MODIFICACIÓN PUNTUAL DEL P.R.U.G.
- LÍMITE SUELO URBANO

(***) AMBITOS SUSPENDIDOS SEGÚN ACUERDO COTMAC DE 20 DE JULIO DE 2006

RED VIARIA
- RED VIARIA
- A APARCAMIENTOS
- CAMINO DE TIERRA
- SENDERO DE TIERRA

CENSO DE EDIFICACIONES s/ Decreto 11/97
- EDIFICACIONES NO AMPARADAS POR LICENCIA

COSTAS
- DOMINIO PÚBLICO
- RIBERA DEL MAR
- SERVIDUMBRE DE PROTECCIÓN
- LÍMITE AUTORIDAD PORTUARIA

CUMPLIMIENTO LEY DE COSTAS
- LOS USOS EN SERVIDUMBRE DE PROTECCIÓN ESTARÁN A LO DESCRITO EN LOS ARTS. 24 Y 25
- SERVIDUMBRE DE TRÁNSITO S/ ART. 27
- ZONA DE INFLUENCIA S/ ART. 30
- INSTALACIONES DE TRATAMIENTO DE AGUAS RESIDUALES S/ ART. 44A
- LOS USOS Y ACTUACIONES QUE SE PRETENDAN ASENTARSE EN DOMINIO PÚBLICO Y SERVIDUMBRE DE PROTECCIÓN SEGÚN LO ESTABLECIDO EN LA DISPOSICIÓN TRANSITORIA CUARTA
- LOS USOS Y ACTUACIONES QUE SE PROYECTEN EN ZONA DE DOMINIO PÚBLICO PRECISARÁN DE LA AUTORIZACIÓN O CONCESIÓN PREVISTA EN LA LEY DE COSTAS, PREVIO OTORGAMIENTO

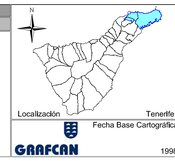

Fecha Base Cartográfica
GRAFCAN 1998

Distribuidor de Hojas 1:5.000

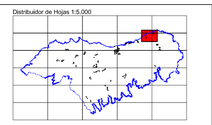

Escala gráfica:
0 20 40 80 160

El Jefe de Sección de Ordenación
Ramón Lopez

REVISIÓN PARCIAL DEL PLAN RECTOR DE USO Y GESTIÓN DEL PARQUE RURAL DE ANAGA

DOCUMENTO DE APROBACIÓN DEFINITIVA

PRUG DE ANAGA
ESCALA 1:2.000

PLANO DE INFORMACIÓN
DELIMITACIÓN DE ASENTAMIENTOS Y Z.U.E. s/ PLANEAMIENTO VIGENTE
Y s/ REVISIÓN PARCIAL DEL P.R.U.G.
AG. 2 LAS PALMAS DE ANAGA, AR. 15 EL DRAGUILLO

4.08
NOVIEMBRE 2006

GESTIÓN Y PLANEAMIENTO TERRITORIAL Y MEDIOAMBIENTAL, S.A.
GesPlan

ARQUITECTOS CARO & MANRIQUE ASOCIADOS