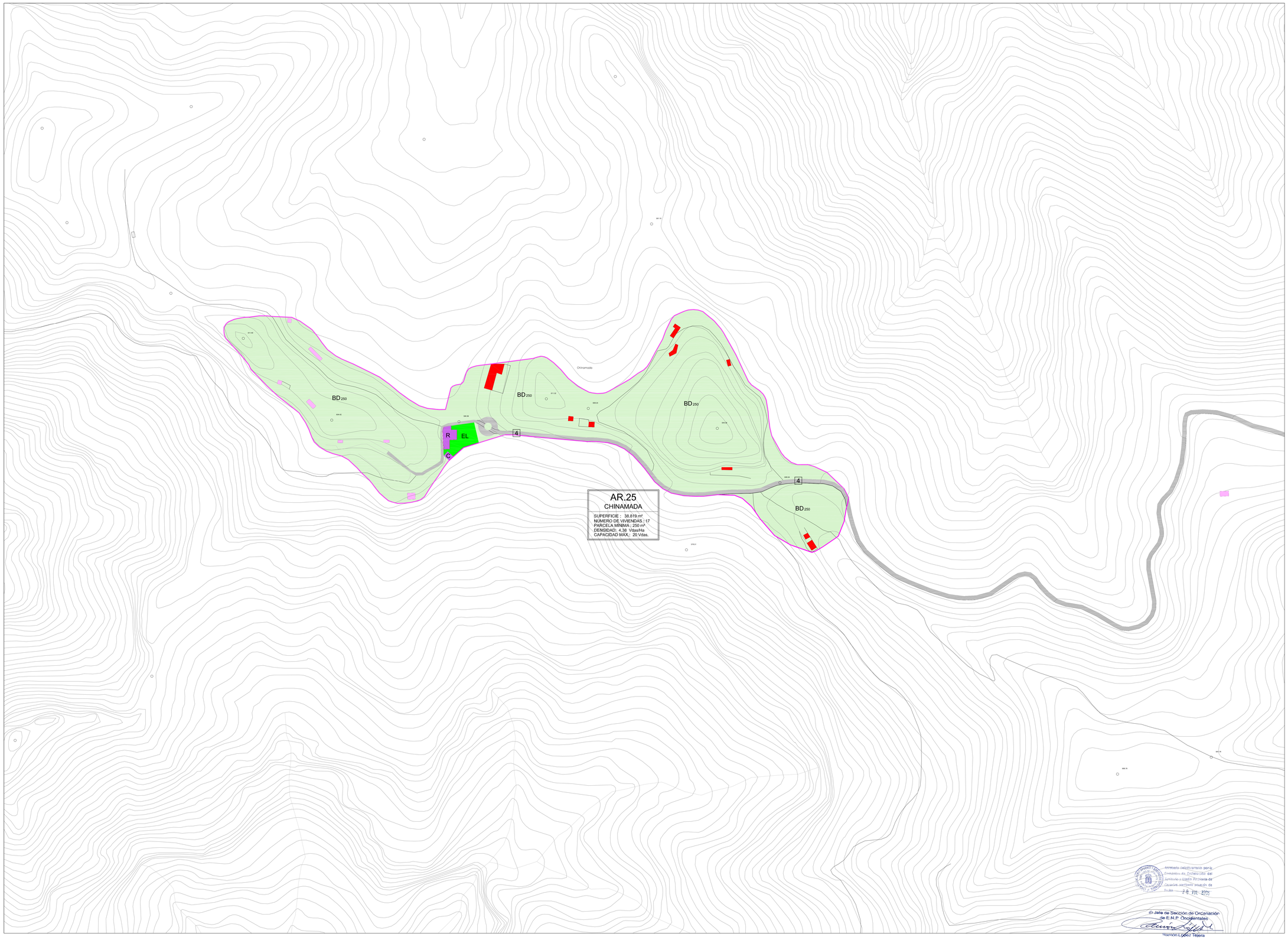

Aprobado definitivamente por la Comisión de Ordenación del Territorio y Medio Ambiente de Canarias conforme acuerdo de fecha 20 JUN. 2006

El Jefe de Sección de Ordenación de E.N.P. Occidentales

Ramón López Tejera

GOBIERNO DE CANARIAS
CONSEJERÍA DE MEDIO AMBIENTE Y ORDENACIÓN TERRITORIAL
Dirección General de Ordenación del Territorio

Red Canaria de Espacios Naturales Protegidos

SUELO RÚSTICO DE ASENTAMIENTOS

ASENTAMIENTOS RURALES (AR)

- DELIMITACIÓN DE ASENTAMIENTO SEGÚN ADAPTACIÓN Y MODIFICACIÓN PUNTUAL DEL P.R.U.G.
- AR ASENTAMIENTO RURAL
- PG PROTECCIÓN DE EDIFICACIONES
- VIVIENDAS RÉGIMEN DE PROTECCIÓN PÚBLICA
- CAMINOS ESTRUCTURANTES
- BD EDIFICACIÓN EN ASENTAMIENTO RURAL DE BAJA DENSIDAD
- ADI UNIDAD APTA PARA EDIFICAR MÍNIMA
- NO EDIFICABLE
- EM EDIFICACIÓN EN MEDIANERA

ASENTAMIENTOS AGRÍCOLAS (AG)

- DELIMITACIÓN DE ASENTAMIENTO SEGÚN ADAPTACIÓN Y MODIFICACIÓN PUNTUAL DEL P.R.U.G.
- AG ASENTAMIENTO AGRÍCOLA
- PG PROTECCIÓN DE EDIFICACIONES
- AA EDIFICACIÓN EN ASENTAMIENTO AGRÍCOLA
- 10.000 UNIDAD APTA PARA EDIFICAR MÍNIMA
- NO EDIFICABLE

DOTACIONES Y EQUIPAMIENTOS

- DO DOCENTE
- S SANITARIO
- DP DEPORTIVO
- C CULTURAL RECREATIVO
- R RELIGIOSO
- A SOCIAL-ASISTENCIAL
- AD ADMINISTRACIÓN PÚBLICA
- DF DEFENSA Y SEGURIDAD
- CM CEMENTERIO
- CT CÍVICOS

INFRAESTRUCTURAS

- EI HIDRÁULICAS
- EI SANEAMIENTO
- EI ENERGÍA
- IT TELECOMUNICACIONES
- EI ESTACIÓN DE SERVICIO
- EI ESTACIÓN DE TRANSPORTES
- EI TRATAMIENTO DE RESIDUOS
- IT PORTUARIA
- EI CÍVICOS
- IT PRIVADO

ESPACIOS LIBRES

DE USO PRIVADO

NO VINCULADOS A LA EDIFICACIÓN

- DEPÓSITO; ESTANQUE; BALSA,...
- INVERNADERO
- AGROPECUARIO

DE USO PÚBLICO

- ESPACIOS LIBRES
- PLAYA

- ÁMBITO PLAN RECTOR ANAGA
- ZONA DE USO ESPECIAL DENTRO P.R.U.G.
- LÍMITE MUNICIPIO

CENSO DE EDIFICACIONES s/ Decreto 11/97

- ÁMBITOS SUSPENDIDOS SEGÚN ACUERDO COTMAC DE 20 DE JULIO DE 2006
- EDIFICACIONES NO AMPARADAS POR LICENCIA

RED VIARIA

- RED VIARIA
- APARCAMIENTOS
- 5 ANCHO DE VÍA
- CAMINO DE TIERRA
- SENDERO DE TIERRA
- PROTECCIÓN DE INFRAESTRUCTURAS VIARIA (RPA)

COSTAS

- DOMINIO PÚBLICO
- RIBERA DEL MAR
- SERVIDUMBRE DE PROTECCIÓN
- LÍMITE AUTORIDAD PORTUARIA

CUMPLIMIENTO LEY DE COSTAS

- LOS USOS EN SERVIDUMBRE DE PROTECCIÓN ESTARÁN A LO DESCRITO EN LOS ARTS. 24 Y 25.
- SERVIDUMBRE DE TRÁNSITO: 6 MT. 27
- SERVIDUMBRE DE ACCESO: 6 MT. 27
- INSTALACIONES DE TRATAMIENTO DE AGUAS RESIDUALES S/ ART. 44.6
- INSTALACIONES Y CONSTRUCCIONES EXISTENTES EN DOMINIO PÚBLICO Y SERVIDUMBRE DE PROTECCIÓN SEGÚN LO ESTABLECIDO EN LA DISPOSICIÓN TRANSITORIA CUARTA.
- LOS USOS Y ACTUACIONES QUE SE PROYECTEN EN ZONA DE DOMINIO PÚBLICO PRECISARÁN DE LA AUTORIZACIÓN O CONCESIÓN PREVISTA EN LA LEY DE COSTAS, PREVIO OTORGAMIENTO.

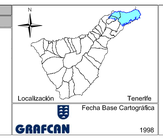

Fecha Base Cartográfica
1998

GRAFCAN

Distribuidor de Hojas 1:5.000

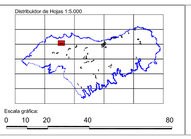

Escala gráfica:
0 10 20 40 80

REVISIÓN PARCIAL DEL PLAN RECTOR DE USO Y GESTIÓN DEL PARQUE RURAL DE ANAGA

DOCUMENTO DE APROBACIÓN DEFINITIVA

PLANO DE ORDENACIÓN

ORDENACIÓN PORMENORIZADA DE ASENTAMIENTOS AR. 25 CHINAMADA

GESTIÓN Y PLANEAMIENTO TERRITORIAL Y MEDIOAMBIENTAL, S.A.
GesPlan

ARQUITECTOS CARO & MARINO ASOCIADOS

PRUG DE ANAGA

ESCALA: 1:1.000

8.25

NOVIEMBRE 2006