


Aprobado definitivamente por la Comisión de Ordenación del Territorio y Medio Ambiente de Canarias mediante acuerdo de fecha: 30 APR 2009

El Jefe de Sección de Ordenación de E.N.P. Occidentales  
*Ramón López Tejera*  
 Ramón López Tejera



**GOBIERNO DE CANARIAS**  
 CONSEJERÍA DE MEDIO AMBIENTE  
 Y ORDENACIÓN TERRITORIAL

---

ÁREAS PROTEGIDAS DE LA ISLA DE:  
**TENERIFE**

---

**NORMAS DE CONSERVACIÓN**

**LEYENDA:**

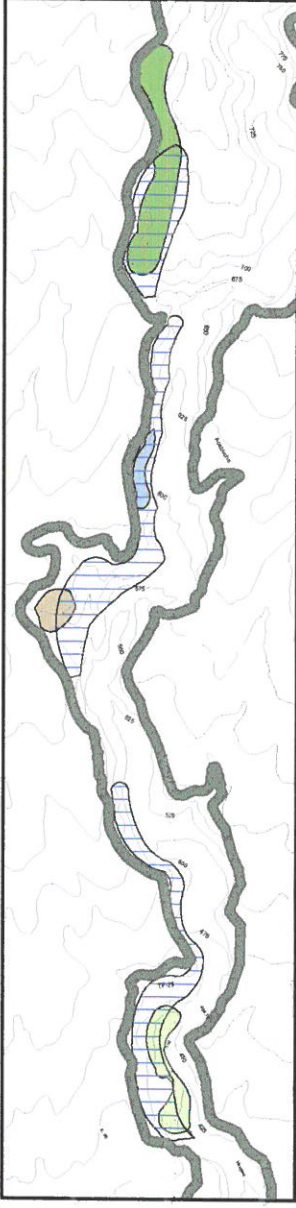
ÁREAS DE INTERÉS FLORÍSTICO

<ul style="list-style-type: none"> <li><span style="display: inline-block; width: 15px; height: 10px; background-color: #ADD8E6; border: 1px solid black; margin-right: 5px;"></span> Arbutus canariensis</li> <li><span style="display: inline-block; width: 15px; height: 10px; background-color: #FFFFE0; border: 1px solid black; margin-right: 5px;"></span> Campylanthus salsoloides</li> <li><span style="display: inline-block; width: 15px; height: 10px; background-color: #32CD32; border: 1px solid black; margin-right: 5px;"></span> Isoplexis canariensis</li> <li><span style="display: inline-block; width: 15px; height: 10px; background-color: #2F4F4F; border: 1px solid black; margin-right: 5px;"></span> Pteropetalum dumetorum</li> <li><span style="display: inline-block; width: 15px; height: 10px; background-color: #90EE90; border: 1px solid black; margin-right: 5px;"></span> Reseda scoparia</li> <li><span style="display: inline-block; width: 15px; height: 10px; background-color: #D2B48C; border: 1px solid black; margin-right: 5px;"></span> Viburnum tinus</li> <li><span style="display: inline-block; width: 15px; height: 10px; background-color: #9ACD32; border: 1px solid black; margin-right: 5px;"></span> Teline osyroides</li> </ul>	<ul style="list-style-type: none"> <li><span style="display: inline-block; width: 15px; height: 10px; border: 1px solid black; border-style: dashed; margin-right: 5px;"></span> Convolvulus scoparius</li> <li><span style="display: inline-block; width: 15px; height: 10px; border: 1px solid black; border-style: dotted; margin-right: 5px;"></span> Lavatera acerifolia</li> <li><span style="display: inline-block; width: 15px; height: 10px; border: 1px solid black; border-style: solid; margin-right: 5px;"></span> Neochamaelea pulverulenta</li> <li><span style="display: inline-block; width: 15px; height: 10px; border: 1px solid black; border-style: solid; margin-right: 5px;"></span> Retama raetam</li> <li><span style="display: inline-block; width: 15px; height: 10px; border: 1px solid black; border-style: solid; margin-right: 5px;"></span> Teucrium heterophyllum</li> <li><span style="display: inline-block; width: 15px; height: 10px; border: 1px solid black; border-style: solid; margin-right: 5px;"></span> Visnea mocanera</li> </ul>
--	---

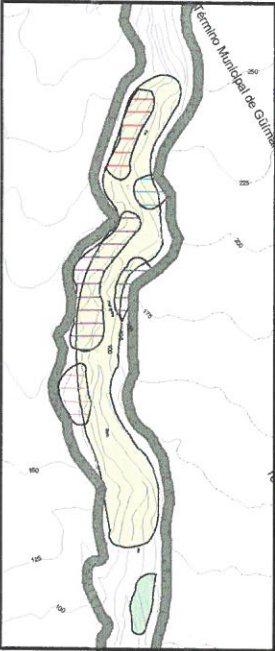
---


**MAPAS DE DETALLE:**


**TRAMO 2**




**TRAMO 1**








**ESCALA 1:15.000**




---




**MONUMENTO NATURAL DEL BARRANCO DE FASNÍA Y GÜIMAR**  
 MAPAS TEMÁTICOS  
 Aprobación definitiva

---

ROTACIÓN DEL MAPA




**Escala: 1:20.000**




---

Plano de: **ÁREAS DE INTERÉS FLORÍSTICO**

EQUID. CURVAS: 5 m PROYECCIÓN: UTM ELIPSOIDE: WGS84 HUSO: 28N	<b>LOCALIZACIÓN:</b> 
--	---

Base Cartográfica:



Base cartográfica 1998-2002

MUNICIPIOS:  
 FASNÍA  
 GÜIMAR