

**GOBIERNO DE CANARIAS**  
CONSEJERÍA DE MEDIO AMBIENTE  
Y ORDENACIÓN TERRITORIAL

---

AREAS PROTEGIDAS DE LA ISLA DE:  
**TENERIFE**

---

**NORMAS DE CONSERVACIÓN**

---


**LEYENDA:**

**Geología**

- Serie II
  - Coladas basálticas
- Serie III
  - Piroclastos sálicos indiferenciados (pumitas)
- Formaciones sedimentarias holocenas
  - Depósitos de barranco/rambla
  - Playas de arenas y cantos


**Geomorfología**

- Acantilado funcional
- Saltos
- Laderas escalonadas
- Escarpe
- Interfluvio
- Derrubios de ladera
- Conos de deyección




Aprobado definitivamente por la  
Comisión de Ordenación del  
Territorio y Medio Ambiente de  
Canarias mediante acuerdo de  
fecha: ...3-0-1998-2000...


El Jefe de Sección de Ordenación  
de E.N.P. Occidentales



Ramón López Tejera







---



**MONUMENTO NATURAL DEL  
BARRANCO DE FASNIA Y GÜIMAR**  
MAPAS TEMÁTICOS  
Aprobación definitiva

---

<p>ROTACIÓN DEL MAPA</p> 	<p><b>Escala: 1:20.000</b></p> 
<p>Plano de: <b>GEOLOGÍA Y GEOMORFOLOGÍA</b></p>	
<p>EQUID. CURVAS: 5 m PROYECCIÓN: UTM ELIPSOIDE: WGS84 HUSO: 28N</p>	<p><b>LOCALIZACIÓN:</b></p>  <p style="text-align: right; font-size: small;">MUNICIPIOS: FASNIA GÜIMAR</p>
<p>Base Cartográfica:</p>  <p>Base cartográfica 1998-2002</p>	