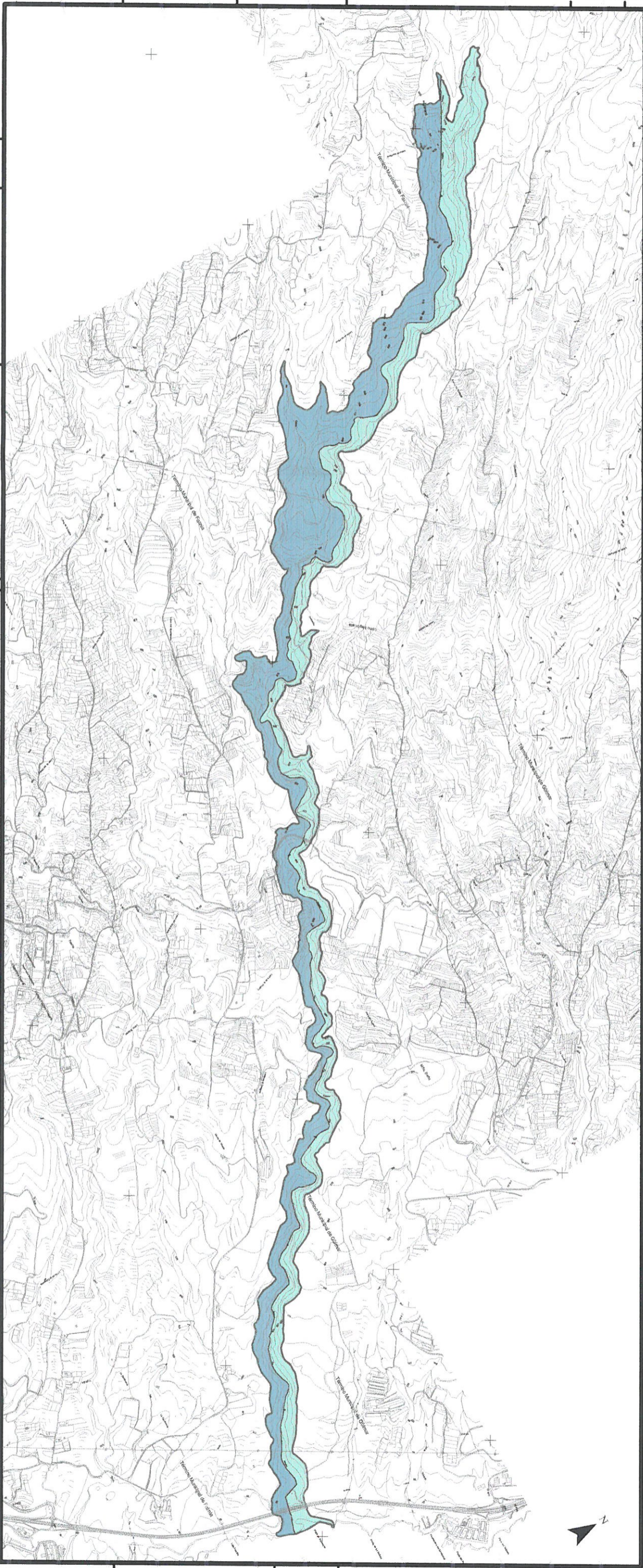


3127000,000000 355000,000000 3128000,000000 356000,000000

355000,000000
356000,000000
357000,000000
358000,000000
359000,000000
360000,000000
361000,000000
362000,000000

357000,000000 3129000,000000
358000,000000 3128000,000000
359000,000000 3127000,000000
360000,000000 3126000,000000
361000,000000 3125000,000000
362000,000000 3124000,000000





GOBIERNO DE CANARIAS
CONSEJERÍA DE MEDIO AMBIENTE
Y ORDENACIÓN TERRITORIAL

AREAS PROTEGIDAS DE LA ISLA DE:
TENERIFE

NORMAS DE CONSERVACIÓN

LEYENDA:

-  **Municipio de Güimar (P.G.O.; 2005):**
Suelo Rústico de Protección Natural
-  **Municipio de Fasnia (P.G.O.U.; 2004):**
Suelo Rústico de Protección Natural



Aprobado definitivamente por la
Comisión de Ordenación del
Territorio y Medio Ambiente de
Canarias mediante acuerdo de
fecha3-0-ABR-2009

El Jefe de Sección de Ordenación
de E.N.P. Occidentales

Ramón López Tejera



**MONUMENTO NATURAL DEL
BARRANCO DE FASNIA Y GÜIMAR**
MAPAS TEMÁTICOS

Aprobación definitiva

ROTACIÓN DEL MAPA



Escala: 1:20.000



Plano de:

PLANEAMIENTO URBANÍSTICO

EQUID. CURVAS: 25 m
PROYECCIÓN: UTM
ELIPSOIDE: WGS84
HUSO: 28N

LOCALIZACIÓN:



Base Cartográfica:



Base cartográfica 1998-2002

MUNICIPIOS:
FASNIA
GÜIMAR

3123000,000000 362000,000000 3125000,000000