












LEYENDA

-  Límite Monumento Natural de La Caldera del Rey
-  Curvas de nivel 25 m
-  Cauces y barrancos
-  Límite municipal
-  Infraestructura viaria
-  Edificaciones

ORIENTACIONES

-  Todos los vientos
-  Sur
-  Oeste
-  Este
-  Norte

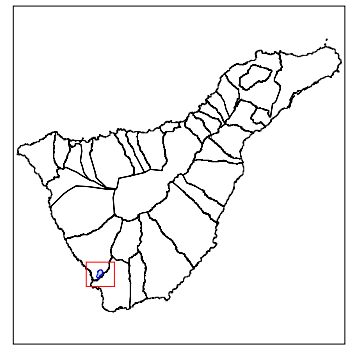


MONUMENTO NATURAL DE LA CALDERA DEL REY

NORMAS DE CONSERVACIÓN
Aprobación Definitiva
2009

ORIENTACIONES

Escala 1:10.000



DILIGENCIA:
PARA HACER CONSTAR QUE ESTE DOCUMENTO
RESULTÓ DEFINITIVAMENTE APROBADO POR EL
PLENO DE LA C.O.T.M.A.C. EN SESIÓN CELEBRADA
EL 02 DE OCTUBRE DE 2009

SANTA CRUZ DE TENERIFE, 21 ENERO 2010

EL SECRETARIO DE LA C.O.T.M.A.C.
P.A. EL FUNCIONARIO

Pedro Sosa Martín

Empresa redactora:



Gobierno de Canarias
Consejería de Medio Ambiente y Ordenación Territorial



agresta