











**LEYENDA**

-  Límite Monumento Natural de La Caldera del Rey
-  Curvas de nivel 25 m
-  Cauces y barrancos
-  Límite municipal
-  Infraestructura viaria
-  Edificaciones

**UNIDADES DE PAISAJE**

-  Cultivos al aire libre
-  Invernaderos
-  Laderas sin cultivar
-  Laderas con cultivos

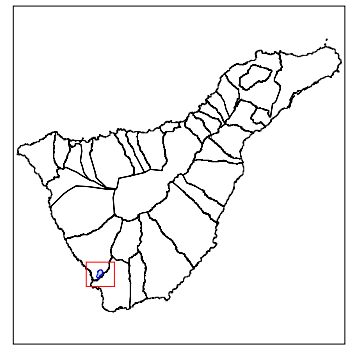


**MONUMENTO NATURAL DE LA CALDERA DEL REY**

NORMAS DE CONSERVACIÓN  
Aprobación Definitiva  
2009

**UNIDADES DE PAISAJE**

Escala 1:10.000



**DILIGENCIA:**  
PARA HACER CONSTAR QUE ESTE DOCUMENTO  
RESULTÓ DEFINITIVAMENTE APROBADO POR EL  
PLENO DE LA C.O.T.M.A.C. EN SESIÓN CELEBRADA  
EL 02 DE OCTUBRE DE 2009

SANTA CRUZ DE TENERIFE, 21 ENERO 2010

EL SECRETARIO DE LA C.O.T.M.A.C.  
P.A. EL FUNCIONARIO

Pedro Sosa Martín

Empresa redactora:



**Gobierno de Canarias**  
Consejería de Medio Ambiente y Ordenación Territorial



agresta